

Звіт про виконання результативних показників

Міська цільова програма використання та охорони земель міста Києва на 2019-2021 роки
за 2019, рік

Назва заходу	Група результативних показників	Назва результативного показника	Одиниця виміру	Значення показника		Відхилення фактичного значення від планового («+» або «-»)	Причини невиконання
				план	факт		
Завдання 1.1 Реформування земельно-господарського устрою території міста							
Завдання 1.1 Реформування земельно-господарського устрою території міста							
1. Напрямок діяльності. Інвентаризація земель міста, організація землеустрою та ведення міського земельного кадастру	Показники продукту	Площа земель, для яких розроблена технічна документація із землеустрою, проведена інвентаризація та які внесені до Державного та міського земельного кадастру.	га	54000	6600	-47400	1. Виконання заходу планується продовжити у 2020 та 2021 роках. 2. Розроблено документацію із землеустрою щодо інвентаризації земель, відомості внесені до Міського земельного кадастру. Потодження та внесення до Державного земельного кадастру в процесі виконання 3. МПП на 2019 рік передбачена сума 1288378,4 тис. грн. В бюджеті міста Києва на 2019 рік фактично виділено 158799,6 тис. грн.
	Показники витрат	Витрати на розробку технічної документації із землеустрою щодо інвентаризації земель та наповнення Державного та міського земельного кадастру	тис. грн	1288378,4	130302,6	-1158075,8	1. Виконання заходу планується продовжити у 2020 та 2021 роках. 2. Розроблено документацію із землеустрою щодо інвентаризації земель, відомості внесені до Міського земельного кадастру. Потодження та внесення до Державного земельного кадастру в процесі виконання. 3. МПП на 2019 рік передбачена сума 1288378,4 тис. грн. В бюджеті міста Києва на 2019 рік фактично виділено 158799,6 тис. грн.
Напрямок 1. Напрямок діяльності. Інвентаризація земель міста, організація землеустрою та ведення міського земельного кадастру							
1.1. Розробка технічної документації із землеустрою щодо інвентаризації земель та	Показники ефективності	Середня вартість розробки технічної документації із	тис. грн / га	23,9	19,74	-4,16	1. Виконання заходу 2019-2021 р. 2. Розроблено документацію із землеустрою щодо інвентаризації

Назва заходу	Група результативних показників	Назва результативного показника	Одиниця виміру	Значення показника		Відхилення фактичного значення від планового («+» або «-»)	Причини невиконання
				план	факт		
наповнення Державного і міського земельного кадастру.		землеустрою					земель, відомості внесені до Міського земельного кадастру. Подолання та внесення до Державного земельного кадастру в процесі виконання
	Показники якості	Частка земель, які охоплені інвентаризацією та внесені до Державного та міського земельного кадастру	%	100	12,4	-87,6	1. Виконання заходу 2019-2021 р. 2. Розроблено документацию із землеустрою щодо інвентаризації земель, відомості внесені до Міського земельного кадастру. Подолання та внесення до Державного земельного кадастру в процесі виконання 3. МПП на 2019 рік передбачена сума 1288378,4 тис. грн. В бюджеті міста Києва на 2019 рік фактично виділено 158799,6 тис. грн.
1.2. Реєстрація усіх сформованих земельних ділянок комунальної власності в межах міста Києва в реєстрі речових прав на нерухоме майно	Показники продукту	Земельні ділянки комунальної власності в межах міста Києва, що зареєстровані в Реєстрі речових прав на нерухоме майно.	од.	49000	0	-49000	1. Фінансування не передбачено бюджетом м.Києва на 2019 р
	Показники ефективності	Середня вартість реєстрації земельних ділянок комунальної власності в межах міста Києва в Державному реєстрі речових прав на нерухоме майно	тис. грн	0,043	0	-0,043	1. Фінансування не передбачено бюджетом м.Києва на 2019 р
	Показники якості	Питома вага земельних ділянок комунальної власності в межах міста Києва, що зареєстровані в Державному реєстрі речових прав на нерухоме майно	%	75,4	0	-75,4	1. Фінансування не передбачено бюджетом м.Києва на 2019 р
	Показники витрат	Витрати на реєстрацію сформованих земельних ділянок комунальної власності в межах міста	тис. грн	2127	0	-2127	1. Фінансування не передбачено бюджетом м.Києва на 2019 р

Назва заходу	Група результативних показників	Назва результативного показника	Одиниця виміру	Значення показника		Відхилення фактичного значення від планового («+» або «-»)	Причини невиконання
				план	факт		
1.3. Утримання та розвиток міського земельного кадастру, створення автоматизованої інформаційної системи обліку та управління земельними ресурсами територіальної громади (АІС ОУЗР).	Показники продукту	Міський земельний кадастр	од.	1	1	0	1. Проектна документація складена. 2. Виконання заходу 2019-2020 р.
	Показники продукту	Автоматизована інформаційна система обліку та управління земельними ресурсами територіальної громади (АІС ОУЗР), адміністрування міського земельного кадастру	од.	1	1	0	1. Виконання заходу 2019-2020 р. 2. Проектна документація складена.
	Показники ефективності	Середня вартість утримання міського земельного кадастру	тис. грн	300	300	0	1. Виконання заходу планується продовжити у 2020 р. 2. Проектна документація складена.
	Показники ефективності	Середня вартість створення автоматизованої інформаційної системи обліку та управління земельними ресурсами територіальної громади (АІС ОУЗР)	тис. грн	58067,7	52660,8	-5406,9	1. Виконання заходу 2019-2021 р. 2. Проектна документація складена.
	Показники якості	Рівень готовності автоматизованої інформаційної системи обліку та управління земельними ресурсами територіальної громади (АІС ОУЗР)	%	93	93	0	1. Виконання заходу 2019-2020 р. 2. Проектна документація складена.
	Показники якості	Рівень освоєння видатків на утримання міського земельного кадастру	%	100	90,7	-9,3	1. Виконання заходу 2019-2020 р. 2. Проектна документація складена.
	Показники витрат	Витрати на створення	тис. грн	58067,7	52660,8	-5406,9	1. Виконання заходу планується

Назва заходу	Група результативних показників	Назва результативного показника	Одиниця виміру	Значення показника		Відхилення фактичного значення від планового («+» або «-»)	Причини невиконання
				план	факт		
	Показники витрат	Витрати на утримання та розвиток міського земельного кадастру	тис. грн	300	300	0	продовжити у 2020 році 2. Проектна документація складена.
1.4. Облаштування репозиторію кадастрових справ	Показники продукту	Репозиторій кадастрових справ	од.	0	0	0	1. Фінансування не передбачено бюджетом м. Києва на 2019 р
	Показники ефективності	Середня вартість облаштування репозитарію кадастрових справ	тис. грн	0	0	0	1. Фінансування не передбачено бюджетом м. Києва на 2019 р
	Показники якості	Рівень готовності репозиторію кадастрових справ	%	0	0	0	1. Фінансування не передбачено бюджетом м. Києва на 2019 р
	Показники витрат	Витрати на облаштування репозиторію кадастрових справ	тис. грн	0	0	0	1. Фінансування не передбачено бюджетом м. Києва на 2019 р
1.5. Побудова інформаційно-аналітичного порталу для інформування громади міста Києва про заходи і хід виконання земельної реформи в місті Київ та залучення громадськості у прийнятті рішень і щодо використання земельних ресурсів міста.	Показники продукту	Інформаційно-аналітичний портал для інформування громади міста Києва про заходи і хід виконання земельної реформи в місті Київ та залучення громадськості у прийнятті рішень і щодо використання земельних ресурсів міста	од.	0	0	0	1. Фінансування не передбачено бюджетом м. Києва на 2019 р
	Показники ефективності	Середня вартість побудови інформаційно-аналітичного порталу для інформування громади міста Києва про заходи і хід виконання земельної реформи в місті Київ та	тис. грн	500	0	-500	1. Фінансування не передбачено бюджетом м. Києва на 2019 р

Назва заходу	Група результативних показників	Назва результативного показника	Одиниця виміру	Значення показника		Відхилення фактичного значення від планового («+» або «-»)	Причини невиконання
				план	факт		
		залучення громадськості у прийнятті рішень і щодо використання земельних ресурсів міста					
	Показники якості	Рівень готовності інформаційно-аналітичного порталу для інформування громади міста Києва про заходи і хід виконання земельної реформи в місті Київ та залучення громадськості у прийнятті рішень і щодо використання земельних ресурсів міста	%	25	0	0	1. Фінансування не передбачено бюджетом м.Києва на 2019 р
	Показники витрат	Витрати на побудову інформаційно-аналітичного порталу для інформування громади міста Києва про заходи і хід виконання земельної реформи в місті Київ та залучення громадськості у прийнятті рішень і щодо використання земельних ресурсів міста.	тис. грн	500	0	-500	1. Фінансування не передбачено бюджетом м.Києва на 2019 р
Напрямок 2. Напрямок діяльності. Топографо-геодезичне забезпечення ведення земельного та інших кадастрів.							
2.1. Оновлення картографічних матеріалів масштабу 1:2000 - 1:500. Цифрове аерофотознімання території м. Києва, для створення: цифрових ортофотопланів (True Orthophoto) масштабу 1:500; 3D моделей будівель, цифрових моделей рельєфу).	Показники продукту	Площа земельних ділянок, щодо яких оновлено картографічні матеріали масштабу 1:2000 - 1:500, проведено цифрове аерофотознімання території м. Києва для створення: цифрових ортофотопланів (True Orthophoto) масштабу 1:500; 3D моделей	тис. га	83,6	66,462	-17,138	1. Виконання заходу планується продовжити у 2020 р з покращеннями якість зображення. 2. Створено класичний ортофотоплан на периферійну частинну м.Києва (586 кв.км) 3. Надані матеріали аерофотозйомки центральні частини м.Києва (432 кв.км)

Назва заходу	Група результативних показників	Назва результативного показника	Одиниця виміру	Значення показника		Відхилення фактичного значення від планового («+» або «-»)	Причини невиконання
				план	факт		
		будівель, цифрових моделей рельєфу)					
	Показники ефективності	Середня вартість оновлення картографічних матеріалів масштабу 1:2000 – 1:500; цифрового аерофотознімання території м. Києва, для створення: цифрових ортофотопланів (True Orthorhoto) масштабу 1:500; 3D моделей будівель, цифрових моделей рельєфу))	тис. грн / га	295,5	205,43	90,07	1. Виконання заходу планується продовжити у 2020р.з покращеними якістьми зображення. 2. Створено класичний ортофотоплан на периферійну частинну м.Києва (586 кв.км) 3. Надані матеріали аерофотозйомки центральні частини м.Києва (432 кв.км)
	Показники якості	Питома вага земель м. Києва, щодо яких оновлено картографічні матеріали масштабу 1:2000 - 1:500 та проведено цифрове аерофотознімання території м. Києва для створення: цифрових ортофотопланів (True Orthorhoto) масштабу 1:500; 3D моделей будівель, цифрових моделей рельєфу))	%	0	0	0	1. Фінансування не передбачено бюджетом м.Києва на 2019 р
	Показники якості	Питома вага земель м. Києва, щодо яких оновлено картографічні матеріали масштабу 1:2000 - 1:500 та проведено цифрове аерофотознімання території м. Києва для створення: цифрових ортофотопланів (True	%	100	79,5	-20,5	1. Виконання заходу 2019-2020 р.з покращеними якістьми зображення. 2. Створено класичний ортофотоплан на периферійну частинну м.Києва (586 кв.км) 3. Надані матеріали аерофотозйомки центральні частини м.Києва (432 кв.км)

Назва заходу	Група результативних показників	Назва результативного показника	Одиниця виміру	Значення показника		Відхилення фактичного значення від планового («+» або «-»)	Причини невиконання
				план	факт		
		Orthorhoto) масштабу 1:500; 3D моделей будівель, цифрових моделей рельєфу)					
	Показники витрат	Витрати на оновлення картографічних матеріалів масштабу 1:2000 - 1:500; цифрове аерофотознімання території м.Києва для створення: цифрових ортофотопланів (True Orthorhoto)	тис. грн	24700	17132,3	-7567,7	2. Створено класичний ортофотоплан на периферійну частинну м.Києва (586 кв.км) 1. Завершення виконання заходу у 2020 р.з покращеними якістьми зображення. 3. Надані матеріали аерофотозйомки центральні частини м.Києва (432 кв.км)
2.2. Забезпечення координатці та контролю за ходом виконання робіт з цифрового аерофотознімання території м.Києва, для створення: цифрових ортофотопланів (True Orthorhoto) масштабу 1:500; 3D моделей будівель, цифрових моделей рельєфу.	Показники продукту	Площа земель щодо яких здійснено контроль якості виконання робіт з цифрового аерофотознімання території м. Києва, для створення: цифрових ортофотопланів (True Orthorhoto) масштабу 1:500; 3D моделей будівель, цифрових моделей рельєфу)	тис. га	83,6	0	-83,6	1. Закупівля послуг протягом 2019 року не здійснювалась.
	Показники ефективності	Середня вартість заходів з контролю якості виконання робіт з цифрового аерофотознімання території м. Києва, для створення: цифрових ортофотопланів (True Orthorhoto) масштабу 1:500; 3D моделей будівель, цифрових	тис. грн / га	14,5	0	-14,5	1. Закупівля послуг протягом 2019 року не здійснювалась.

Назва заходу	Група результативних показників	Назва результативного показника	Одиниця виміру	Значення показника		Відхилення фактичного значення від планового («+» або «-»)	Причини невиконання
				план	факт		
	Показники якості	Моделей рельєфу	%	0	0	0	1. Фінансування не передбачено бюджетом м.Києва на 2019 р
	Показники якості	Питома вага земель щодо яких здійснено контроль якості виконання робіт з цифрового аерофотознімання території м. Києва, для створення: цифрових ортофотопланів (True Orthophoto) масштабу 1:500; 3D моделей будівель, цифрових моделей рельєфу	%	100	0	0	1. Фінансування не передбачено бюджетом м.Києва на 2019 р
	Показники витрат	Витрати на забезпечення координатції та контролю за ходом виконання робіт з цифрового аерофотознімання території м. Києва, для створення: цифрових ортофотопланів (True Orthophoto) масштабу 1:500; 3D моделей будівель, цифрових моделей рельєфу.	тис. грн	1212,7	0	-1212,7	1. Закупівля послуг протягом 2019 року не здійснювалась.
2.3. Підтримка та розвиток міської геологічної мережі.	Показники продукту	Кількість пунктів міської геологічної мережі	од.	3617	0	-3617	1. Фінансування не передбачено бюджетом м.Києва на 2019 р

Назва заходу	Група результативних показників	Назва результативного показника	Одиниця виміру	Значення показника		Відхилення фактичного значення від планового («+» або «-»)	Причини невиконання
				план	факт		
	Показники ефективності	Середня вартість підтримки пунктів міської геодезичної мережі	тис. грн	0,235	0	-0,235	1. Фінансування не передбачено бюджетом м.Києва на 2019 р
	Показники якості	Рівень підтримки пунктів міської геодезичної мережі	%	76	0	-76	1. Фінансування не передбачено бюджетом м.Києва на 2019 р
	Показники витрат	Витрати на підтримку та розвиток міської геодезичної мережі	тис. грн	850	0	-850	1. Фінансування не передбачено бюджетом м.Києва на 2019 р
Напрямок 3. Напрямок діяльності. Розроблення проекту землеустрою щодо встановлення меж м. Києва							
3.1. Розробка проекту землеустрою щодо встановлення (зміни) меж м. Києва	Показники продукту	Кількість проектів землеустрою щодо встановлення (зміни) меж м. Києва	од.	0	0	0	
	Показники ефективності	Середня вартість розробки проекту землеустрою щодо встановлення (зміни) меж м. Києва	тис. грн	3000	396,7	-2603,3	1. Розроблено проект землеустрою, який погоджено на сесії Київської міської ради 12.12.2019 року та передано на погодження суміжним територіальним одиницям. Виконання заходу 2019-2020 р. 2. МЦП на 2019 рік передбачена сума 3000,0 тис. грн. В бюджеті міста Києва на 2019 рік фактично виділено 1700,0 тис. грн.
	Показники якості	Рівень готовності проекту землеустрою щодо встановлення (зміни) меж м. Києва	%	75	10	-65	1. Розроблено проект землеустрою, який погоджено на сесії Київської міської ради 12.12.2019 року та передано на погодження суміжним територіальним одиницям. Виконання заходу 2019-2020 р.
	Показники витрат	Витрати на розробку проекту землеустрою щодо встановлення (зміни) меж м. Києва.	тис. грн	3000	396,7	-2603,3	1. Розроблено проект землеустрою, який погоджено на сесії Київської міської ради 12.12.2019 року та передано на погодження суміжним територіальним одиницям. 2. МЦП на 2019 рік передбачена сума 3000,0 тис. грн. В бюджеті міста Києва на 2019 рік фактично виділено 1700,0

Назва заходу	Група результативних показників	Назва результативного показника	Одиниця виміру	Значення показника		Відхилення фактичного значення від планового («+» або «-»)	Причини невиконання
				план	факт		
							3. Виконання заходу планується продовжити у 2020 році.
							тис. грн.

Напрямок 4. Розроблення землепорядної документації в м. Києві.

4.1. Розробка планів земельно-господарського устрою окремих територій міста.	Показники продукту	Кількість планів земельно-господарського устрою окремих територій міста	од.	0	0	0	1. Фінансування не передбачено бюджетом м. Києва на 2019 р
	Показники ефективності	Середня вартість розробки планів земельно-господарського устрою окремих територій міста	тис. грн	0	0	0	1. Фінансування не передбачено бюджетом м. Києва на 2019 р
	Показники якості	Рівень готовності планів земельно-господарського устрою окремих територій міста	%	0	0	0	1. Фінансування не передбачено бюджетом м. Києва на 2019 р
	Показники витрат	Витрати на розробку планів земельно-господарського устрою окремих територій міста	тис. грн	0	0	0	1. Фінансування не передбачено бюджетом м. Києва на 2019 р

Напрямок 5. Напрямок діяльності. Стимулювання ефективного використання земель, оформлення права користування земельними ділянками, орендіні відносини, удосконалення функціонування ринку земель

5.1. Комплекс робіт з експертної грошової оцінки та з розробки містобудівної документації для підготовки ділянок до продажу. Нормативно-методичне й технічне забезпечення формування ринку землі.	Показники продукту	Площа проданих земельних ділянок комунальної власності	га	6	1.0743	-4.93	1. Захід виконується на підставі звернень, надійшло 27 звернення, роботи виконані в повному обсязі, що складає 100%. Звіти з експертної грошової оцінки земельних ділянок та технічні документації передані в Департамент земельних ресурсів.
	Показники ефективності	Середня вартість комплексу робіт з підготовки проданих земельних ділянок комунальної власності	тис. грн / га	414,8	20,8	-394	1. Захід виконується на підставі звернень, надійшло 27 звернення, роботи виконані в повному обсязі, що складає 100%. Звіти з експертної грошової оцінки земельних ділянок та технічні документації передані в Департамент земельних ресурсів.

Назва заходу	Група результативних показників	Назва результативного показника	Одиниця виміру	Значення показника		Відхилення фактичного значення від планового («+» або «-»)	Причини невиконання
				план	факт		
	Показники якості	Динаміка збільшення площ проданих земельних ділянок комунальної власності	%	100	100	0	1. Захід виконується на підставі звернень, надійшло 27 звернення, роботи виконані в повному обсязі, що складає 100%. Звіти з експертної грошової оцінки земельних ділянок та технічні документації передані в Департамент земельних ресурсів.
	Показники витрат	Витрати на виконання комплексу робіт з підготовки ділянок до продажу;	тис. грн	2489	564	-1925	1. Захід виконується на підставі звернень, надійшло 27 звернення, роботи виконані в повному обсязі, що складає 100%. Звіти з експертної грошової оцінки земельних ділянок та технічні документації передані в Департамент земельних ресурсів.
5.2. Розробка технічного завдання на розрахунок нормативної грошової оцінки земель м. Києва.	Показники продукту	Технічне завдання на розрахунок нормативної грошової оцінки земель м. Києва	од.	1	1	0	1. Виконано
	Показники ефективності	Середня вартість розробки технічного завдання на розрахунок нормативної грошової оцінки земель м. Києва	тис. грн	400	349,4	-50,6	1. Виконано
	Показники якості	Рівень готовності технічного завдання на розрахунок нормативної грошової оцінки земель м. Києва	%	100	100	0	1. Виконано
	Показники витрат	Витрати на розробку технічного завдання на розрахунок нормативної грошової оцінки земель м. Києва.	тис. грн	400	349,4	-50,6	1. Виконано
5.3. Розробка нормативної грошової оцінки земель м. Києва. Уточнення схеми впливу локальних коефіцієнтів у розрізі економіко-планувальних зон.	Показники продукту	Нормативна грошова оцінка земель м. Києва та уточнена схема впливу локальних коефіцієнтів у розрізі економіко-планувальних	од.	1	0,9	-0,1	1. Виконано на 90%. Завершення виконання заходу у 2020 році

Назва заходу	Група результативних показників	Назва результативного показника	Одиниця виміру	Значення показника		Відхилення фактичного значення від планового («+» або «-»)	Причини невиконання
				план	факт		
		зон					
	Показники ефективності	Середня вартість розробки нормативної грошової оцінки земель м. Києва та уточнення схеми впливу локальних коефіцієнтів у розрізі економіко-планувальних зон	тис. грн	3000	2178,3	-821,7	1. Виконано на 90%. Завершення виконання заходу у 2020 році
	Показники якості	Рівень готовності нормативної грошової оцінки земель м. Києва та уточненої схеми впливу локальних коефіцієнтів у розрізі економіко-планувальних зон	%	100	90	-10	1. Виконано на 90%. Завершення виконання заходу у 2020 році.
	Показники витрат	Витрати на розробку нормативної грошової оцінки земель м. Києва та уточнення схеми впливу локальних коефіцієнтів у розрізі економіко-планувальних зон.	тис. грн	3000	2178,3	-821,7	1. Виконано на 90%. Завершення виконання заходу у 2020 році
5.4. Заходи з відчуження для суспільних потреб земельних ділянок (проведення експертної грошової оцінки).	Показники продукту	Кількість земельних ділянок щодо яких проведено заходи з відчуження для суспільних потреб земельних ділянок (проведено експертну грошову оцінку)	од.	30	1	-29	1. Захід виконується на підставі звернень, надійшло 1 звернення, роботи виконані в повному обсязі, що складає 100%.
	Показники ефективності	Середня вартість заходів з відчуження для суспільних потреб земельних ділянок (проведення експертної грошової оцінки)	тис. грн	20	22,9	2,9	1. Захід виконується на підставі звернень, надійшло 1 звернення, роботи виконані в повному обсязі, що складає 100%.

Назва заходу	Група результативних показників	Назва результативного показника	Одиниця виміру	Значення показника		Відхилення фактичного значення від планового («+» або «-»)	Причини невиконання
				план	факт		
	Показники якості	Динаміка кількості земельних ділянок щодо яких проведено заходи з відчуження для суспільних потреб (проведено експертну грошову оцінку)	%	100	100	0	1. Захід виконується на підставі звернень, надійшло 1 звернення, роботи виконані в повному обсязі, що складає 100%.
	Показники витрат	Витрати на проведення заходів з відчуження для суспільних потреб земельних ділянок (проведення експертної грошової оцінки).	тис. грн	2000	22,90	-1977,1	1. Захід виконується на підставі звернень, надійшло 1 звернення, роботи виконані в повному обсязі, що складає 100%.
Напрямок 6. Напрямок діяльності. Удосконалення нормативно-правового забезпечення регулювання земельних відносин, підвищення ефективності використання земель.							
6.1. Виконання науково-дослідних робіт, пов'язаних з реалізацією Програми.							
	Показники продукту	Кількість виконаних науково-дослідних робіт, пов'язаних з реалізацією Програми	од.	1	0	-1	1. Фінансування не передбачено бюджетом м.Києва на 2019 р
	Показники ефективності	Середня вартість виконання науково-дослідних робіт, пов'язаних з реалізацією Програми	тис. грн	100	0	-100	1. Фінансування не передбачено бюджетом м.Києва на 2019 р
	Показники якості	Динаміка кількості виконаних науково-дослідних робіт, пов'язаних з реалізацією Програми	%	100	0	-100	1. Фінансування не передбачено бюджетом м.Києва на 2019 р
	Показники витрат	Витрати на виконання науково-дослідних робіт, пов'язаних з реалізацією Програми	тис. грн	100	0	-100	1. Фінансування не передбачено бюджетом м.Києва на 2019 р
6.2. Вивчення досвіду організації землекористування, регулювання земельних відносин, в тому числі за кордоном.							
	Показники продукту	Кількість наукових розробок з вивчення досвіду організації землекористування, регулювання земельних відносин, в тому числі за кордоном	од.	1	0	-1	1. Фінансування не передбачено бюджетом м.Києва на 2019 р

Назва заходу	Група результативних показників	Назва результативного показника	Одиниця виміру	Значення показника		Відхилення фактичного значення від планового («+» або «-»)	Причини невиконання
				план	факт		
	Показники ефективності	Середня вартість наукових розробок з вивчення досвіду організації землекористування, регулювання земельних відносин, в тому числі закордоном	тис. грн	600	0	-600	1. Фінансування не передбачено бюджетом м.Києва на 2019 р
	Показники якості	Динаміка кількості наукових розробок з вивчення досвіду організації землекористування, регулювання земельних відносин, в тому числі закордоном	%	100	0	-100	1. Фінансування не передбачено бюджетом м.Києва на 2019 р
	Показники витрат	Витрати на вивчення досвіду організації землекористування, регулювання земельних відносин, в тому числі за кордоном.	тис. грн	600	0	-600	1. Фінансування не передбачено бюджетом м.Києва на 2019 р
6.3. Розробка Програми використання та охорони земель міста Києва на 2022 - 2027 роки	Показники продукту	Програма використання та охорони земель міста Києва на 2022-2027 роки	од.	0	0	0	1. Фінансування не передбачено бюджетом м.Києва на 2019 р
	Показники ефективності	Середня вартість розробки Програми використання та охорони земель міста Києва на 2022-2027 роки	тис. грн	0	0	0	1. Фінансування не передбачено бюджетом м.Києва на 2019 р
	Показники якості	Рівень готовності Програми використання та охорони земель міста Києва на 2022-2027 роки	%	0	0	0	1. Фінансування не передбачено бюджетом м.Києва на 2019 р
	Показники витрат	Витрати на розробку Програми використання та охорони земель міста Києва на 2022-2027 роки.	тис. грн	0	0	0	1. Фінансування не передбачено бюджетом м.Києва на 2019 р

Завдання 2.3. Удосконалення контролю у сфері земельних відносин та будівництва

Назва заходу	Група результативних показників	Назва результативного показника	Одиниця виміру	Значення показника		Відхилення фактичного значення від планового («+» або «-»)	Причини невиконання
				план	факт		
Завдання 7. Напрямы діяльності. Удосконалення контролю у сфері земельних відносин та будівництва							
7. Напрямы діяльності. Удосконалення контролю у сфері земельних відносин.	Показники якості	Динаміка кількості земельних ділянок щодо яких здійснювався моніторинг земель та контроль за їх використанням і охороною	%	100	100	0	
Напрямы 7. Напрямы діяльності. Удосконалення контролю у сфері земельних відносин.							
7.1. Вишукувальні роботи при здійсненні моніторингу земель та контролю за їх використанням і охороною.	Показники продукту	Площа земельних ділянок, щодо яких проведені вишукувальні роботи при здійсненні моніторингу земель та контролю за їх використанням і охороною	га	80	0,2944	-79,7056	1. Відповідно до наданих звернень виконано 0,2944 га., що складає 100%.
	Показники ефективності	Середня вартість вишукувальних робіт при здійсненні моніторингу земель та контролю за їх використанням і охороною	тис. грн / га	15	15	0	1. Відповідно до наданих звернень виконано 0,2944 га., що складає 100%.
	Показники витрат	Витрати на вишукувальні роботи при здійсненні моніторингу земель та контролю за їх використанням і охороною.	тис. грн	1200	1	-1199	1. Відповідно до наданих звернень виконано 0,2944 га., що складає 100%.
Кількість виконаних результативних показників – 42							
Кількість невиконаних результативних показників – 36							
Відсоток виконання результативних показників – 53,85							

Відповідальний виконавець

Директор Департаменту _____

(посада)

Петро Оленіч _____

(власне ім'я та прізвище)

(підпис)

Перший заступник директора Департаменту
(посада)

Заступник директора Департаменту
(посада)

Заступник директора Департаменту-
начальник управління землеустрою
(посада)

Заступник директора Департаменту-
начальник юридичного управління
(посада)

Начальник управління самоврядного
контролю
(посада)

Начальник відділу міського земельного
кадастру
(посада)

Начальник відділу фінансового забезпечення,
бухгалтерського обліку та звітності
(посада)

Начальник відділу оцінки вартості землі
(посада)

Начальник відділу підготовки до продажу
(посада)



(підпис)



(підпис)



(підпис)



(підпис)



(підпис)



(підпис)



(підпис)



(підпис)

Віктор Дворніков
(власне ім'я та прізвище)

Вадим Шейко
(власне ім'я та прізвище)

Валентина Пелих
(власне ім'я та прізвище)

Алла Василенко
(власне ім'я та прізвище)

Олександр Пивоваров
(власне ім'я та прізвище)

Олег Бойченко
(власне ім'я та прізвище)

Оксана Шовкань
(власне ім'я та прізвище)

Ірина Ткачук
(власне ім'я та прізвище)

Наталія Панченко
(власне ім'я та прізвище)

Інформація про виконання програми за 2019, рік

1. Міська цільова програма використання та охорони земель міста Києва на 2019-2021 роки Про затвердження Міської цільової програми використання та охорони земель міста Києва на 2019-2021 роки від 2018-12-04 № 229/6280

(належування програми, дата і номер рішення Київської міської ради про її затвердження)

2. Департамент земельних ресурсів виконавчого органу Київської міської ради (Київської міської державної адміністрації)
найменування відповідального виконавця програми

Найменування заходу	Виконавці заходу	Термін виконання (план/факт)	Обсяги фінансування на 2019 рік, (тис. грн.)				Фактичні обсяги фінансування, за звітний період (тис. грн.)				Інформація про виконання заходу	Причини невиконання
			Усього	у тому числі: державний бюджет	бюджет м. Києва	інші джерела	Усього	у тому числі: державний бюджет	бюджет м. Києва	інші джерела		
Завдання: Завдання 1.1 Реформування земельно-господарського устрою території міста												
1. Напрямок діяльності: Інвентаризація земель міста, організація землеустрою та ведення міського земельного кадастру												
1.1.Розробка технічної документації із землеустрою щодо інвентаризації земель та наповнення Державного і міського земельного кадастру.	Комунальне підприємство "Київський інститут земельних відносин"	2019	1 288 378,4	0,0	1 288 378,4	0,0	130 302,6	0,0	130 302,6	0,0	Виконано частково	Розроблено документацію із землеустрою щодо інвентаризації земель, відомості внесені до Міського земельного кадастру. Потодження документації із землеустрою та внесення відомостей до Державного земельного кадастру в процесі виконання. Досить тривала
			1 349 373,1	0,0	1 349 373,1	0,0	183 263,4	0,0	183 263,4	0,0	Виконано	

Найменування заходу	Виконавці заходу	Термін виконання (план/факт)	Обсяги фінансування на 2019 рік, (тис. грн.)				Фактичні обсяги фінансування за звітний період (тис. грн.)				Інформація про виконання заходу	Причини невиконання
			Усього	у тому числі: за джерелами:			Усього	у тому числі: за джерелами:				
				Державний бюджет	Бюджет м. Києва	інші джерела		Державний бюджет	Бюджет м. Києва	інші джерела		
1.2. Реєстрація усіх сформованих земельних ділянок комунальної власності в межах міста Києва в реєстрі речових прав на нерухоме майно	Комунальне підприємство "Київський інститут земельних відносин"	2019, 2020	2 127,0	0,0	2 127,0	0,0	0,0	0,0	0,0	0,0	Не виконано	Фінансування не передбачено бюджетом м. Києва на 2019 р.
1.3. Утримання та розвиток міського земельного кадастру, створення автоматизованої інформаційної системи обліку та управління земельними ресурсами територіальної громади (АІС ОУЗР).	Комунальне підприємство "Київський інститут земельних відносин"	2019, 2020, 2021	58 367,7	0,0	58 367,7	0,0	0,0	52 960,8	0,0	0,0	Виконано	Проектна документація складена. Виконання заходу планується продовжити у 2020 та 2021 роках.

процедура погодження документалції із землеустрою. МЦП на 2019 рік передбачена сума 1288378,4 тис. грн. В бюджеті міста Києва на 2019 рік фактично виділено 158799,6 тис. грн. Виконання заходу планується продовжити у 2020 та 2021 роках.

Найменування заходу	Виконавці заходу	Термін виконання (план/факт)	Обсяги фінансування на 2019 рік. (тис. грн.)				Фактичні обсяги фінансування, за звітний період (тис. грн.)				Інформація про виконання заходу	Причини невиконання	
			Усього	у тому числі: за джерелами:			Усього	у тому числі: за джерелами:					
				Державний бюджет	Бюджет м. Києва	інші джерела		Державний бюджет	Бюджет м. Києва	інші джерела			
1.5. Побудова інформаційно-аналітичного порталу для інформування громади міста Києва про заходи і хід виконання земельної реформи в місті Київ та залучення промисловості у прийнятті рішень і щодо використання земельних ресурсів міста.	Комунальне підприємство "Київський інститут земельних відносин"	2019, 2020, 2021	500,0	0,0	500,0	0,0	0,0	0,0	0,0	0,0	0,0	Не виконано	Фінансування не передбачено бюджетом м. Києва на 2019 р
2. Напрямок діяльності. Топографо-геодезичне забезпечення ведення земельного та інших кадастрів.			26 762,7	0,0	26 762,7	0,0	0,0	0,0	0,0	0,0	0,0	Виконано	
2.1. Оновлення картографічних матеріалів масштабу 1:2000 - 1:500. Цифрове аерофотознімання території м. Києва. Для створення: цифрових ортофотопланів (Type Orthophoto) масштабу 1:500; 3D моделей будівель, цифрових моделей рельєфу).	Комунальне підприємство "Київський інститут земельних відносин"	2019, 2021	24 700,0	0,0	24 700,0	0,0	0,0	0,0	0,0	0,0	0,0	Виконано частково	Створено класичний ортофотоплан на периферійну частину м. Києва (586 кв. км). Надані матеріали аерофотозйомки і центральні частини м. Києва (432 кв. км). МЦП на 2019 рік передбачена сума 24700,0 тис. грн. В бюджеті міста Києва на 2019 рік фактично виділено 21600,0 тис.

Найменування заходу	Виконавці заходу	Термін виконання (план/факт)	Обсяги фінансування на 2019 рік, (тис. грн.)					Фактичні обсяги фінансування, за звітний період (тис. грн.)					Інформація про виконання заходу	Причини невиконання
			Усього					Усього						
			у тому числі: за джерелами:	державний бюджет	бюджет м.Києва	інші джерела	Усього	державний бюджет	бюджет м.Києва	інші джерела				
2.2. Забезпечення координації та контролю за ходом виконання робіт з цифрового аерофотознімання території м. Києва, для створення: цифрових ортофотопланів (True Orthophoto) масштабу 1:500; 3D моделей будівель,	Комунальне підприємство "Київський інститут земельних відносин"	2019, 2021	1 212,7	0,0	1 212,7	0,0	0,0	0,0	0,0	0,0	0,0	0,0	Не виконано	Закупівля послуг протягом 2019 року не здійснювалась.
2.3. Підтримка та розвиток міської геодезичної мережі.	Комунальне підприємство "Київський інститут земельних відносин"	2019, 2020, 2021	850,0	0,0	850,0	0,0	0,0	0,0	0,0	0,0	0,0	0,0	Не виконано частково	Фінансування не передбачено бюджетом м.Києва на 2019 р
3. Напрямок діяльності: Розроблення проекту землеустрою щодо встановлення меж м. Києва			3 000,0	0,0	3 000,0	0,0	396,7	0,0	396,7	0,0	0,0	0,0	Виконано частково	
3.1. Розробка проекту землеустрою щодо встановлення (зміни) меж м. Києва	Комунальне підприємство "Київський інститут земельних відносин"	2019, 2020	3 000,0	0,0	3 000,0	0,0	396,7	0,0	396,7	0,0	0,0	0,0	Виконано частково	Розроблено проект землеустрою, який погоджено на сесії Київської міської ради 12.12.2019 року та передано на

Найменування заходу	Виконавці заходу	Термін виконання (план/факт)	Обсяги фінансування на 2019 рік, (тис. грн.)				Фактичні обсяги фінансування за звітний період (тис. грн.)				Інформація про виконання заходу	Причини невиконання	
			Усього	у тому числі: за джерелами:			Усього	у тому числі: за джерелами:					
				Державний бюджет	Бюджет м. Києва	інші джерела		Державний бюджет	Бюджет м. Києва	інші джерела			
4. Розроблення земельного порядку документації в м. Києві.			0,0	0,0	0,0	0,0	0,0	0,0	0,0	0,0	Не виконано	Виконання не передбачено у 2019 р.	
5. Напряма діяльність. Стимулювання ефективного використання земель, оформлення права користування земельними ділянками, оренді відносини, удосконалення функціонування ринку			7 889,0	0,0	7 889,0	0,0	0,0	3 114,6	0,0	3 114,6	0,0	Виконано	
5.1. Комплекс робіт з експертної грошової оцінки та з розробки містобудівної документації для підготовки ділянок до продажу. Нормативно-методичне й	Комуніальне підприємство "Київський інститут земельних відносин"	2019, 2020, 2021	2 489,0	0,0	2 489,0	0,0	0,0	564,0	0,0	564,0	0,0	Виконано	Захід виконується на підставі звернень, надійшло 27 звернень.

Найменування заходу	Виконавці заходу	Термін виконання (план/факт)	Обсяги фінансування на 2019 рік, (тис. грн.)				Фактичні обсяги фінансування за звітний період (тис. грн.)				Інформація про виконання заходу	Причини невиконання		
			Усього	у тому числі: за джерелами:			Усього	у тому числі: за джерелами:						
				державний бюджет	бюджет м. Києва	інші джерела		державний бюджет	бюджет м. Києва	інші джерела				
технічне забезпечення формування ринку землі.														
5.2. Розробка технічного завдання на розрахунок нормативної грошової оцінки земель м. Києва.	Комунальне підприємство "Київський інститут земельних відносин"	2019	400,0	0,0	400,0	0,0	349,4	0,0	349,4	0,0	Виконано	Надання послуг з розробки технічного завдання з розрахунку нормативної грошової оцінки земель, виконанно - 100%.		
5.3. Розробка нормативної грошової оцінки земель м.	Комунальне підприємство	2019	3 000,0	0,0	3 000,0	0,0	2 178,3	0,0	2 178,3	0,0	Виконано частково	Розробку технічної		

роботи виконані в повному обсязі, що складає 100%. Звіти з експертної грошової оцінки земельних ділянок та технічні документації передані в Департамент земельних ресурсів. МЦП на 2019 рік передбачена сума 2489,0 тис. грн. В бюджеті міста Києва на 2019 рік фактично виділено 1500,0 тис. грн.

Найменування заходу	Виконавці заходу	Термін виконання (план/факт)	Обсяги фінансування на 2019 рік, (тис. грн.)					Фактичні обсяги фінансування, за звітний період (тис. грн.)					Інформація про виконання заходу	Причини невиконання		
			Усього	Державний бюджет	бюджет м. Києва	інші джерела	Усього	Державний бюджет	бюджет м. Києва	інші джерела						
земельних відносин, підвищення ефективності використання земель.																
6.1. Виконання науково-дослідних робіт, пов'язаних з реалізацією Програми.	Комунальне підприємство "Київський інститут земельних відносин"	2019, 2020, 2021	100,0	0,0	100,0	0,0	0,0	0,0	0,0	0,0	0,0	0,0	Не виконано	Фінансування не передбачено паспортом бюджетної програми		
6.2. Вивчення досвіду організації землекористування, регулювання земельних відносин, в тому числі за кордоном.	Департамент земельних ресурсів виконавчого органу Київської міської ради (Київської міської державної адміністрації)	2019, 2020	600,0	0,0	600,0	0,0	0,0	0,0	0,0	0,0	0,0	0,0	Не виконано	Фінансування не передбачено паспортом бюджетної програми		
ВСЬОГО ЗА ЗАВДАННЯМ:			1 387 724,8	0,0	1 387 724,8	0,0	203 907,0	0,0	203 907,0	0,0						
Завдання: 3.1. Розробка проекту землеустрою щодо встановлення (зміни) меж м. Києва																
Завдання: 2.3 Удосконалення контролю у сфері земельних відносин та будівництва																
7. Напрямок діяльності: Удосконалення контролю у сфері земельних відносин.			1 200,0	0,0	1 200,0	0,0	1,0	0,0	1,0	0,0	0,0	0,0	Виконано			
7.1. Вишукувальні роботи при здійсненні моніторингу земель та контролю за їх використанням і охороною.	Комунальне підприємство "Київський інститут земельних відносин"	2019, 2020, 2021	1 200,0	0,0	1 200,0	0,0	1,0	0,0	1,0	0,0	0,0	0,0	Виконано	Відповідно до наданих звернень виконано 0,2944 га., що складає 100%.		

Найменування заходу	Виконавці заходу	Термін виконання (план/факт)	Обсяги фінансування на 2019 рік, (тис. грн)				Фактичні обсяги фінансування, за звітний період (тис. грн)				Інформація про виконання заходу	Причини невиконання
			Усього	У тому числі: за джерелами:	Усього	У тому числі: за джерелами:	державний бюджет	інші джерела	державний бюджет	інші джерела		
ВСЬОГО ЗА ЗАВДАННЯМ:			1 200,0	0,0	1 200,0	0,0	1,0	0,0	1,0	0,0		
РАЗОМ ЗА ПРОГРАМОЮ			1 388 924,8	0,0	1 388 924,8	0,0	203 908,0	0,0	203 908,0	0,0		

3. Аналіз виконання за видатками в цілому

тис. грн

Заплановані бюджетні асигнування на 2019 рік з урахуванням змін	усього	спеціальний фонд	Проведені видатки за звітний період		Відхилення			
			усього	загальний фонд	усього	загальний фонд	спеціальний фонд	
247 580,0	189 000,0	58 580,0	203 908,0	149 178,5	54 729,5	43 672,0	39 821,5	3 850,5

Відповідальний виконавець

Директор Департаменту
(посада)

Перший заступник директора Департаменту
(посада)

Заступник директора Департаменту
(посада)

Заступник директора Департаменту-начальник управління землеустрою
(посада)

Петро Оленич
(власне ім'я та прізвище)

Віктор Дворніков
(власне ім'я та прізвище)

Вадим Шейко
(власне ім'я та прізвище)

Валентина Пеліх
(власне ім'я та прізвище)

Заступник директора Департаменту-

начальник юридичного управління

(посада)

Алія Василенко

(власне ім'я та прізвище)

Начальник управління самоврядного

контролю

(посада)

Олександр Пивоваров

(власне ім'я та прізвище)

Начальник відділу міського земельного

кадастру

(посада)

Олег Бойченко

(власне ім'я та прізвище)

Начальник відділу фінансового забезпечення,

бухгалтерського обліку та звітності

(посада)

Оксана Шовкань

(власне ім'я та прізвище)

Начальник відділу оцінки вартості землі

(посада)

Трина Ткачук


(власне ім'я та прізвище)

Начальник відділу підготовки до продажу

(посада)

Наталія Панченко

(власне ім'я та прізвище)


(підпис)


(підпис)


(підпис)


(підпис)

**Пояснювальна записка
до звіту про хід виконання**

Міська цільова програма використання та охорони земель міста Києва на 2019-2021 роки

назва міської цільової програми

за 2019, рік

1. Узагальнені результати виконання завдань та заходів програми:

Кількість заходів програми, од.			Відсоток виконаних заходів, %
Всього	Виконаних	Невиконаних	
14	5	9	35,71

1.1. Перелік найбільш вагомих виконаних заходів

1.3. Утримання та розвиток міського земельного кадастру, створення автоматизованої інформаційної системи обліку та управління земельними ресурсами територіальної громади (АІС ОУЗР).

5.2. Розробка технічного завдання на розрахунок нормативної грошової оцінки земель м. Києва.

1.2. Перелік найбільш вагомих невиконаних заходів

1.1. Розробка технічної документації із землеустрою щодо інвентаризації земель та наповнення Державного і міського земельного кадастру.

Причини невиконання: Розроблено документацію із землеустрою щодо інвентаризації земель, відомості внесені до Міського земельного кадастру. Погодження документації із землеустрою та внесення відомостей до Державного земельного кадастру в процесі виконання. Досить тривала процедура погодження документації із землеустрою. МЦП на 2019 рік передбачена сума 1288378,4 тис. грн. В бюджеті міста Києва на 2019 рік фактично виділено 158799,6 тис. грн. Виконання заходу планується продовжити у 2020 та 2021 роках.

1.2. Реєстрація усіх сформованих земельних ділянок комунальної власності в межах міста Києва в реєстрі речових прав на нерухоме майно

Причини невиконання: Фінансування не передбачено бюджетом м. Києва на 2019 р.

1.5. Побудова інформаційно-аналітичного порталу для інформування громади міста Києва про заходи і хід виконання земельної реформи в місті Київ та залучення громадськості у прийнятті рішень і щодо використання земельних ресурсів міста.

Причини невиконання: Фінансування не передбачено бюджетом м. Києва на 2019 р

5.3. Розробка нормативної грошової оцінки земель м. Києва. Уточнення схеми впливу локальних коефіцієнтів у розрізі економіко-планувальних зон.

Причини невиконання: Розробку технічної документації з нормативної грошової оцінки земель м. Києва виконано на 90%. МЦП на 2019 рік передбачена сума 3000,0 тис. грн. В бюджеті міста Києва на 2019 рік фактично виділено 2700,0 тис. грн.

2.1. Оновлення картографічних матеріалів масштабу 1:2000 - 1:500. Цифрове аерофотознімання території м. Києва, для створення: цифрових ортофотопланів (True Orthophoto) масштабу 1:500; 3D моделей будівель, цифрових моделей рельєфу).

Причини невиконання: Створено класичний ортофотоплан на переферійну частинну м. Києва (586 кв.км).

Надані матеріали аерофотозйомки центральної частини м. Києва (432 кв.км).

МЦП на 2019 рік передбачена сума 24700,0 тис. грн. В бюджеті міста Києва на 2019 рік фактично виділено 21600,0 тис. грн.

Виконання заходу планується продовжити у 2020р. з покращеними якість зображення.

2. Оцінка ефективності виконання програми

Результативні показники			Індикатори програми				
Кількість результативних показників од			Відсоток виконаних, %	Кількість індикаторів програми од			Відсоток досягнутих, %
Всього	Виконано	Невиконано		Всього	Досягнуто	Недосягнуто	
78	42	36	53.8461538	6	1	5	16.6666666

3. Обґрунтування причин невиконання (низького виконання) програми в цілому

Обсяг коштів, які планувалось залучити з міського бюджету на виконання заходів Міської цільової програми на 2019 рік складав 1 388 924,8 тис. грн., фактично в бюджеті м.Києва на 2019р затверджено фінансування у розмірі 247 580,00 тис.грн., що складає 17,82 % від планового обсягу фінансування. Відповідно до доведеного обсягу фінансування були визначені пріоритетні заходи Міської цільової програми, які й виконувалися протягом 2019 року. Враховуючи фінансування заходів в неповному обсязі їх виконання планується продовжити у 2020 та 2021 роках. Здійснено заходи щодо виконання показників Програми, зокрема, розроблені технічні документації із землеустрою щодо інвентаризації земель м.Києва були направлені на погодження до відповідних служб:

Головного управління Держгеокадастру в м.Києві, Департаменту містобудування та архітектури виконавчого органу Київської міської ради (КМДА), Департаменту охорони культурної спадщини виконавчого органу Київської міської ради (КМДА), Управління екології та природних ресурсів виконавчого органу Київської міської ради (КМДА), Державне агентство водних ресурсів України та інші, враховуючи значні обсяги направлених матеріалів відповідні служби листом попередили про збільшення терміну розгляду документації. По інших заходах Програми проводиться постійна робота в межах чинного законодавства та в рамках виділених коштів з бюджету м.Києва.

Відповідальний виконавець

Директор Департаменту
(посада)

Перший заступник директора
Департаменту
(посада)

Заступник директора Департаменту
(посада)

Заступник директора Департаменту-
начальник управління землеустрою
(посада)

Заступник директора Департаменту-
начальник юридичного управління
(посада)

Начальник управління самоврядного
контролю
(посада)

Начальник відділу міського
земельного кадастру
(посада)

(підпис)

(підпис)

(підпис)

(підпис)

(підпис)

(підпис)

(підпис)

Петро Оленич
(власне ім'я та прізвище)

Віктор Дворніков
(власне ім'я та прізвище)

Вадим Шейко
(власне ім'я та прізвище)

Валентина Пелих
(власне ім'я та прізвище)

Алла Василенко
(власне ім'я та прізвище)

Олександр Пивоваров
(власне ім'я та прізвище)


Олег Бойченко
(власне ім'я та прізвище)

Начальник відділу фінансового
забезпечення, бухгалтерського
обліку та звітності
(посада)


(підпис)

Оксана Шовкань
(власне ім'я та прізвище)

Начальник відділу оцінки
вартості землі
(посада)


(підпис)

Ірина Ткачук
(власне ім'я та прізвище)

Начальник відділу підготовки
до продажу
(посада)


(підпис)

Наталія Панченко
(власне ім'я та прізвище)

Звіт

про досягнення індикаторів програми за 2019, рік

Назва програми : Міська цільова програма використання та охорони земель міста Києва на 2019-2021 роки

Назва індикатора програми	Одиниця виміру	Значення індикатора програми		Відхилення фактичного значення від планового («+» або «-»)	Причини недосягнення індикаторів програми
		план	факт		
Динаміка реальних доходів місцевого бюджету від плати за землю	%	124,2	96,2	-28	<p>1. Низький показник прийнятих Київською міською радою рішень про передачу земельних ділянок в оренду у 2019 році.</p> <p>2. Відсутність індексації бази оподаткування - нормативної грошової оцінки з 01.01.2017. Коefіцієнт індексації нормативної грошової оцінки розраховується залежно від індексу споживчих цін за попередній рік та застосовується кумулятивно. З 01.01.2017 Податковим кодексом України коefіцієнт індексації нормативної грошової оцінки встановлено у розмірі 1,00 (шорічно), при індексі споживчих цін (інфляції) – орієнтовно 8 – 9% (шорічно).</p> <p>3. Наказ Міністерства фінансів України від 06.07.2018 № 602 - роз'яснення щодо відсутності підстав для сплати земельного податку за земельні ділянки, право на які не оформлено, зокрема суб'єктами господарювання у разі наявності майна на земельній ділянці та фізичними особами-підприємцями – платниками єдиного податку.</p>
Частка площі земель міста, які були охоплені інвентаризацією та внесені до міського земельного кадастру (у загальній площі земель міста)	%	100,0	12,4	-87,6	Відповідно до обсягів фінансування виконано планові показники.
Площа земельних ділянок міста Києва, зайнятих із порушенням законодавства	га	1,5	10,7701	+9,2701	Відсутність у Департаменту реальних важелів оперативного та ефективного впливу на порушників вимог земельного законодавства, а також заходів превентивного характеру: нормативно-правовими актами не передбачена можливість складення протоколів про вчинення адміністративних правопорушень, притягнення винних осіб до адміністративної відповідальності, нарахування шкоди, завданої територіальним громадам
Кількість договорів оренди земельних ділянок, за якими розмір орендної плати менше 3% від нормативної грошової оцінки (станом на кінець року)	одиниць	850	>900	+50	Відповідно до частини 4 статті 288 Податкового кодексу України (редакція діє з 01.01.2017) розмір орендної плати встановлюється у договорі оренди, але річна сума платежу не може бути меншою розміру земельного

Назва індикатора програми	Одиниця виміру	Значення індикатора програми		Відхилення фактичного значення від планового («+» або «-»)	Причини недосягнення індикаторів програми
		план	факт		
Відношення суми заборгованості зі сплати орендної плати за земельні ділянки (станом на кінець звітного року) до суми фактично сплаченої орендної плати за земельні ділянки (протягом звітного періоду)	%	<10	18,83	+8,83	Адміністрування податків та зборів, порядок контролю за дотриманням вимог податкового законодавства покладено на контрольною органами (центральний орган виконавчої влади, що реалізує державну податкову політику, його територіальні органи); органами стягнення податкового боргу є виключно контролюючі органи (Податковий кодекс України (ст.ст.40,41). Ведення обліку платежів у розрізі платників здійснюється контролюючими органами (Постанова Кабінету Міністрів України від 16.02.2011 № 106 «Деякі питання ведення обліку податків, зборів, платежів та інших доходів бюджету»). Відповідно до умов договорів оренди земельних ділянок контроль за правильністю обчислення і справляння орендної плати, нарахування пені та її стягнення здійснюють контролюючі органи. Для зменшення податкового боргу до бюджету міста Києва необхідне вжиття більш ефективних заходів, в т. ч. підготовка та подання документів до судових органів з метою його стягнення.
Відношення суми заборгованості зі сплати земельного податку (станом на кінець звітного періоду) до суми фактично сплаченого земельного податку (протягом звітного періоду)	%	<10	32,63	+22,63	Адміністрування податків та зборів, порядок контролю за дотриманням вимог податкового законодавства покладено на контрольною органами (центральний орган виконавчої влади, що реалізує державну податкову політику, його територіальні органи); органами стягнення податкового боргу є виключно контролюючі

Назва індикатора програми	Одиниця виміру	Значення індикатора		Відхилення фактичного значення від планового («+» або «-»)	Причини недосягнення індикаторів програми
		програми	факт		
Кількість досягнутих індикаторів програми - 1 Кількість недосягнутих індикаторів програми - 5 Відсоток досягнутих індикаторів програми - 16,67		план	факт		органи (Податковий колекс України (ст.ст.40,41). Ведення обліку платежів у розрізі платників здійснюється контролюючими органами (Постанова Кабінету Міністрів України від 16.02.2011 № 106 «Деякі питання ведення обліку податків, зборів, платежів та інших доходів бюджету»). Відповідно до умов договорів оренди земельних ділянок контроль за правильністю обчислення і справляння орендної плати, нарахування пені та її стягнення здійснюють контролюючі органи. Для зменшення податкового боргу до бюджету міста Києва необхідне вжиття більш ефективних заходів, в т. ч. підготовка та подання документів до судових органів з метою його стягнення.


Відповідальний виконавець

Директор Департаменту
(посада)


(підпис)


Петро Оленич
(власне ім'я та прізвище)

Перший заступник директора Департаменту
(посада)


(підпис)

Віктор Дворніков
(власне ім'я та прізвище)

Заступник директора Департаменту
(посада)


(підпис)


Вадим Шейко
(власне ім'я та прізвище)

Заступник директора Департаменту-начальник управління землеустрою
(посада)


(підпис)

Валентина Пелих
(власне ім'я та прізвище)


Заступник директора Департаменту-начальник юридичного управління
(посада)


(підпис)

Алла Василенко
(власне ім'я та прізвище)

Начальник управління самоврядного

контролю
(посада)



(підпис)

Олександр Пивоваров
(власне ім'я та прізвище)

Начальник відділу міського земельного

кадастру
(посада)



(підпис)

Олег Бойченко
(власне ім'я та прізвище)

Начальник відділу фінансового забезпечення,

бухгалтерського обліку та звітності
(посада)



(підпис)

Оксана Шовкань
(власне ім'я та прізвище)

Начальник відділу оцінки вартості землі
(посада)



(підпис)

Ірина Ткачук
(власне ім'я та прізвище)

Начальник відділу підготовки до продажу
(посада)



(підпис)

Наталія Панченко
(власне ім'я та прізвище)

Інформація про виконання програми за 2020, рік

1. Міська цільова програма використання та охорони земель міста Києва на 2019-2021 роки Про затвердження Міської цільової програми використання та охорони земель міста Києва на 2019-2021 роки від 2018-12-04 № 229/6280

(найменування програми, дата і номер рішення Київської міської ради про її затвердження)

2. Департамент земельних ресурсів виконавчого органу Київської міської ради (Київської міської державної адміністрації)

(найменування відповідального виконавця програми)

Найменування заходу	Виконавці заходу	Термін виконання (план/факт)	Обсяги фінансування на 2020 рік, (тис. грн.)				Фактичні обсяги фінансування, за звітний період (тис. грн)				Інформація про виконання заходу	Причини невиконання
			Усього	у тому числі: за джерелами:			Усього	у тому числі: за джерелами:				
				державний бюджет	бюджет м.Києва	інші джерела		державний бюджет	бюджет м.Києва	інші джерела		
Завдання: Завдання 1.1 Реформування земельно-господарського устрою території міста												
1. Напрямок діяльності. Інвентаризація земель міста, організація землеустрою та ведення міського земельного кадастру			32 039,2	0,0	32 039,2	0,0	199 054,0	0,0	199 054,0	0,0		
1.1. Розробка технічної документації із землеустрою щодо інвентаризації земель та наповнення Державного і міського земельного кадастру.	Комунальне підприємство "Київський інститут земельних відносин"	2019	0,0	0,0	0,0	0,0	181 778,6	0,0	181 778,6	0,0	Виконано	Виконано в межах асигнувань передбачених бюджетом м. Києва. Фінансування передбачено паспортом бюджетної програми на 2020 р. у сумі 205215,2 тис.грн
1.2. Реєстрація усіх сформованих земельних ділянок комунальної власності в межах міста Києва в реєстрі речових прав на нерухоме майно	Комунальне підприємство "Київський інститут земельних відносин"	2019, 2020	713,0	0,0	713,0	0,0	0,0	0,0	0,0	0,0	Виконано	Виконавець заходу – Департамент земельних ресурсів виконавчого органу Київської

Найменування заходу	Виконавці заходу	Термін виконання (план/факт)	Обсяги фінансування на 2020 рік, (тис. грн.)				Фактичні обсяги фінансування, за звітний період (тис. грн)				Інформація про виконання заходу	Причини невиконання
			Усього	у тому числі: за джерелами:			Усього	у тому числі: за джерелами:				
				державний бюджет	бюджет м.Києва	інші джерела		державний бюджет	бюджет м.Києва	інші джерела		
												міської ради (Київської міської державної адміністрації)
1.3. Утримання та розвиток міського земельного кадастру, створення автоматизованої інформаційної системи обліку та управління земельними ресурсами територіальної громади (АІС ОУЗР).	Комунальне підприємство "Київський інститут земельних відносин"	2019, 2020, 2021	13 626,2	0,0	13 626,2	0,0	12 451,6	0,0	12 451,6	0,0	Виконано	Виконано в межах асигнувань передбачених бюджетом м. Києва.
1.4. Облаштування репозиторію кадастрових справ	Комунальне підприємство "Київський інститут земельних відносин"	2020, 2021	16 700,0	0,0	16 700,0	0,0	3 839,1	0,0	3 839,1	0,0	Виконано частково	Виконання заходу програми виконано в такому об'ємі: формування технічних вимог АСУР виконано на 100%; розробка концепції АСУР виконано на 100%; складання технічного завдання на розробку програмного забезпечення АСУР виконано на 100%; підготовка технічного проекту АСУР виконано на

Найменування заходу	Виконавці заходу	Термін виконання (план/факт)	Обсяги фінансування на 2020 рік, (тис. грн.)				Фактичні обсяги фінансування, за звітний період (тис. грн)				Інформація про виконання заходу	Причини невиконання
			Усього	у тому числі: за джерелами:			Усього	у тому числі: за джерелами:				
				державний бюджет	бюджет м.Києва	інші джерела		державний бюджет	бюджет м.Києва	інші джерела		
												100%; розробка програмного забезпечення та робочої документації АСУР виконанс на 25%
1.5. Побудова інформаційно-аналітичного порталу для інформування громади міста Києва про заходи і хід виконання земельної реформи в місті Київ та залучення громадськості у прийнятті рішень і щодо використання земельних ресурсів міста.	Комунальне підприємство "Київський інститут земельних відносин"	2019, 2020, 2021	1 000,0	0,0	1 000,0	0,0	984,7	0,0	984,7	0,0	Виконано	Виконано в межах асигнувань передбачених бюджетом м. Києва. Фінансування передбачено паспортом бюджетної програми на 2020 р.у сумі 1500,00 тис.грн.
2. Напрямок діяльності. Топографо-геодезичне забезпечення ведення земельного та інших кадастрів.			128,0	0,0	128,0	0,0	5 320,5	0,0	5 320,5	0,0		
2.1. Оновлення картографічних матеріалів масштабу 1:2000 - 1:500. Цифрове аерофотознімання території м. Києва, для створення: цифрових ортофотопланів (True Orthophoto) масштабу 1:500; 3D моделей будівель, цифрових моделей рельєфу).	Комунальне підприємство "Київський інститут земельних відносин"	2019, 2021	0,0	0,0	0,0	0,0	4 465,6	0,0	4 465,6	0,0	Виконано	Фінансування передбачено паспортом бюджетної програми на 2020 р.у сумі 4465,6 тис.грн.
2.3. Підтримка та розвиток міської геодезичної мережі.	Комунальне підприємство "Київський	2019, 2020, 2021	128,0	0,0	128,0	0,0	854,9	0,0	854,9	0,0	Виконано	Виконано в межах асигнувань

Найменування заходу	Виконавці заходу	Термін виконання (план/факт)	Обсяги фінансування на 2020 рік, (тис. грн.)				Фактичні обсяги фінансування, за звітний період (тис. грн)				Інформація про виконання заходу	Причини невиконання
			Усього	у тому числі: за джерелами:			Усього	у тому числі: за джерелами:				
				державний бюджет	бюджет м.Києва	інші джерела		державний бюджет	бюджет м.Києва	інші джерела		
	інститут земельних відносин"											передбачених бюджетом м. Києва.Фінансування передбачено паспортом бюджетної програми на 2020 р.у сумі 978,0 тис.грн.
3. Напрямок діяльності. Розроблення проекту землеустрою щодо встановлення меж м. Києва			1 000,0	0,0	1 000,0	0,0	388,7	0,0	388,7	0,0		
3.1. Розробка проекту землеустрою щодо встановлення (зміни) меж м. Києва	Комунальне підприємство "Київський інститут земельних відносин"	2019, 2020	1 000,0	0,0	1 000,0	0,0	388,7	0,0	388,7	0,0	Виконано	Виконано в межах асигнувань передбачених бюджетом м.Києва. Фінансування передбачено паспортом бюджетної програми на 2020 р.у сумі 2300,0 тис.грн. Проект виконаний на 100 % та поданий на погодження. Фінансування на погодження з адміністративно-територіальними одиницями не потребує.

Найменування заходу	Виконавці заходу	Термін виконання (план/факт)	Обсяги фінансування на 2020 рік, (тис. грн.)				Фактичні обсяги фінансування, за звітний період (тис. грн)				Інформація про виконання заходу	Причини невиконання
			Усього	у тому числі: за джерелами:			Усього	у тому числі: за джерелами:				
				державний бюджет	бюджет м.Києва	інші джерела		державний бюджет	бюджет м.Києва	інші джерела		
4. Розроблення земельпорядної документації в м. Києві.			5 175,0	0,0	5 175,0	0,0	0,0	0,0	0,0			
4.1. Розробка планів земельно-господарського устрою окремих територій міста.	Комунальне підприємство "Київський інститут земельних відносин"	2020, 2021	5 175,0	0,0	5 175,0	0,0	0,0	0,0	0,0	Виконано	Виконано в межах асигнувань передбачених бюджетом м. Києва та відповідно до наданих завдань. Фінансування не передбачено паспортом бюджетної програми на 2020 р.	
5. Напрямок діяльності. Стимулювання ефективного використання земель, оформлення права користування земельними ділянками, орендні відносини, удосконалення функціонування ринку земель			5 040,0	0,0	5 040,0	0,0	463,6	0,0	463,6	0,0		
5.1. Комплекс робіт з експертної грошової оцінки та з розробки містобудівної документації для підготовки ділянок до продажу. Нормативно-методичне й технічне забезпечення формування ринку землі.	Комунальне підприємство "Київський інститут земельних відносин"	2019, 2020, 2021	3 040,0	0,0	3 040,0	0,0	448,1	0,0	448,1	0,0	Виконано	Виконано в межах асигнувань передбачених бюджетом м. Києва та відповідно до наданих завдань. Фінансування передбачено паспортами бюджетних

Найменування заходу	Виконавці заходу	Термін виконання (план/факт)	Обсяги фінансування на 2020 рік, (тис. грн.)				Фактичні обсяги фінансування, за звітний період (тис. грн)				Інформація про виконання заходу	Причини невиконання
			Усього	у тому числі: за джерелами:			Усього	у тому числі: за джерелами:				
				державний бюджет	бюджет м.Києва	інші джерела		державний бюджет	бюджет м.Києва	інші джерела		
												програм на 2020 р.у сумі 1200,0 тис.грн. Розроблено 34 звіти з експертної грошової оцінки земельних ділянок на загальну площу 15,8481 га, з них: підготовлено документацій під прямий продаж (викуп) - 19 земельних ділянок на загальну площу 12,1102 га; підготовлено документацій для проведення земельних аукціонів – 15 земельних ділянок на загальну площу 3,7379 га.
5.3. Розробка нормативної грошової оцінки земель м. Києва. Уточнення схеми впливу локальних коефіцієнтів у розрізі економіко-планувальних зон.	Комунальне підприємство "Київський інститут земельних відносин"	2019	0,0	0,0	0,0	0,0	0,0	0,0	0,0	Виконано	Виконано в межах асигнувань передбачених бюджетом м. Києва.Фінансування передбачено паспортом	

Найменування заходу	Виконавці заходу	Термін виконання (план/факт)	Обсяги фінансування на 2020 рік, (тис. грн.)				Фактичні обсяги фінансування, за звітний період (тис. грн)				Інформація про виконання заходу	Причини невиконання
			Усього	у тому числі: за джерелами:			Усього	у тому числі: за джерелами:				
				державний бюджет	бюджет м.Києва	інші джерела		державний бюджет	бюджет м.Києва	інші джерела		
												бюджетної програми на 2020 р.у сумі 300 тис.грн. Технічна документація з нормативної грошової оцінки земель м.Києва розроблена на 100% та передана на державну експертизу земельпорядної документації в Держгеокадастр.
5.4. Заходи з відчуження для суспільних потреб земельних ділянок (проведення експертної грошової оцінки).	Комунальне підприємство "Київський інститут земельних відносин"	2019, 2020, 2021	2 000,0	0,0	2 000,0	0,0	15,5	0,0	15,5	0,0	Виконано	Виконано в межах асигнувань передбачених бюджетом м. Києва та відповідно до наданих завдань. Фінансування передбачено паспортом бюджетної програми на 2020 р.у сумі 300 тис.грн.Розроблено 1 звіт з експертної грошової

Найменування заходу	Виконавці заходу	Термін виконання (план/факт)	Обсяги фінансування на 2020 рік, (тис. грн.)				Фактичні обсяги фінансування, за звітний період (тис. грн)				Інформація про виконання заходу	Причини невиконання
			Усього	у тому числі: за джерелами:			Усього	у тому числі: за джерелами:				
				державний бюджет	бюджет м.Києва	інші джерела		державний бюджет	бюджет м.Києва	інші джерела		
												оцінки земельної ділянки на загальну площу 0,2015 га.
6. Напрямок діяльності. Удосконалення нормативно-правового забезпечення регулювання земельних відносин, підвищення ефективності використання земель.			1 000,0	0,0	1 000,0	0,0	228,5	0,0	228,5	0,0		
6.1. Виконання науково-дослідних робіт, пов'язаних з реалізацією Програми.	Комунальне підприємство "Київський інститут земельних відносин"	2019, 2020, 2021	100,0	0,0	100,0	0,0	0,0	0,0	0,0	0,0	Виконано	Виконано в межах асигнувань передбачених бюджетом м. Києва та відповідно до наданих завдань. Фінансування передбачено паспортом бюджетної програми на 2020 р.у сумі 200 тис.грн.
6.2. Вивчення досвіду організації землекористування, регулювання земельних відносин, в тому числі за кордоном.	Департамент земельних ресурсів виконавчого органу Київської міської ради (Київської міської державної адміністрації)	2019, 2020	600,0	0,0	600,0	0,0	0,0	0,0	0,0	0,0	Виконано	Виконано в межах асигнувань передбачених бюджетом м. Києва. Виконується з урахуванням розповсюдження пандемії Covid-19 та з

Найменування заходу	Виконавці заходу	Термін виконання (план/факт)	Обсяги фінансування на 2020 рік, (тис. грн.)				Фактичні обсяги фінансування, за звітний період (тис. грн)				Інформація про виконання заходу	Причини невиконання
			Усього	у тому числі: за джерелами:			Усього	у тому числі: за джерелами:				
				державний бюджет	бюджет м.Києва	інші джерела		державний бюджет	бюджет м.Києва	інші джерела		
												урахуванням нормативно-правових актів України, які регулюють питання можливості здійснення закордонних відряджень.
6.3. Розробка Програми використання та охорони земель міста Києва на 2022 - 2027 роки	Комунальне підприємство "Київський інститут земельних відносин"	2020	300,0	0,0	300,0	0,0	228,5	0,0	228,5	0,0	Виконано	Розроблено проект Програми використання та охорони земель міста Києва на 2022 – 2027 роки. Підготовлений лист-ініціатива до Київської міської державної адміністрації.
ВСЬОГО ЗА ЗАВДАННЯМ: у тому числі кількість заходів - запланованих 15 - виконаних 14			44 382,2	0,0	44 382,2	0,0	205 455,3	0,0	205 455,3	0,0		
Завдання: 3.1. Розробка проекту землеустрою щодо встановлення (зміни) меж м. Києва												
Завдання: Завдання 2.3 Удосконалення контролю у сфері земельних відносин та будівництва												
7. Напрямок діяльності. Удосконалення контролю у сфері земельних відносин.			1 200,0	0,0	1 200,0	0,0	119,1	0,0	119,1	0,0		
7.1. Вишукувальні роботи при здійсненні моніторингу земель та контролю за їх використанням і охороною.	Комунальне підприємство "Київський інститут"	2019, 2020, 2021	1 200,0	0,0	1 200,0	0,0	119,1	0,0	119,1	0,0	Виконано	Виконано в межах асигнувань передбачених

Найменування заходу	Виконавці заходу	Термін виконання (план/факт)	Обсяги фінансування на 2020 рік, (тис. грн.)				Фактичні обсяги фінансування, за звітний період (тис. грн)				Інформація про виконання заходу	Причини невиконання
			Усього	у тому числі: за джерелами:			Усього	у тому числі: за джерелами:				
				державний бюджет	бюджет м.Києва	інші джерела		державний бюджет	бюджет м.Києва	інші джерела		
	земельних відносин"											бюджетом м. Києва та відповідно до наданих завдань. Фінансування передбачено паспортом бюджетної програми на 2020 р.у сумі 495,0 тис.грн. Виконано вишукувальні роботи з визначенням меж фактичного користування земельних ділянок та підготовлені матеріали топографо-геодезичних робіт на 11,5140 га за 20 запитів правоохоронних органів на території міста Києва.
ВСЬОГО ЗА ЗАВДАННЯМ: у тому числі кількість заходів			1 200,0	0,0	1 200,0	0,0	119,1	0,0	119,1	0,0		
- запланованих 1												
- виконаних 1												
РАЗОМ ЗА ПРОГРАМОЮ			45 582,2	0,0	45 582,2	0,0	205 574,4	0,0	205 574,4	0,0		

Найменування заходу	Виконавці заходу	Термін виконання (план/факт)	Обсяги фінансування на 2020 рік, (тис. грн.)				Фактичні обсяги фінансування, за звітний період (тис. грн)				Інформація про виконання заходу	Причини невиконання
			Усього	у тому числі: за джерелами:			Усього	у тому числі: за джерелами:				
				державний бюджет	бюджет м. Києва	інші джерела		державний бюджет	бюджет м. Києва	інші джерела		

3. Аналіз виконання за видатками в цілому

Заплановані бюджетні асигнування на 2020 рік з урахуванням змін			Проведені видатки за звітний період			Відхилення		
усього	загальний фонд	спеціальний фонд	усього	загальний фонд	спеціальний фонд	усього	загальний фонд	спеціальний фонд
247 580,0	229 680,0	17 900,0	205 574,4	196 689,0	8 885,4	42 005,6	32 991,0	9 014,6

тис.грн

Відповідальний виконавець

Директор Департаменту
(посада)


Перший заступник директора
Департаменту
(посада)


Заступник директора Департаменту
(посада)

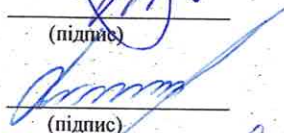
Заступник директора Департаменту -
начальник управління землеустрою
(посада)

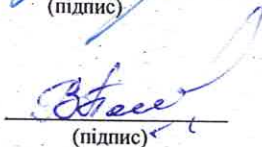
Заступник директора Департаменту -
начальник юридичного управління
(посада)

Начальник управління ринку землі
(посада)

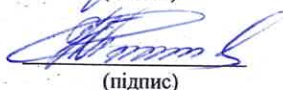

(підпис)


(підпис)


(підпис)


(підпис)


(підпис)


(підпис)

Петро ОЛЕНИЧ
(власне ім'я та прізвище)

Віктор ДВОРНИКОВ
(власне ім'я та прізвище)

Вадим ШЕЙКО
(власне ім'я та прізвище)

Валентина ПЕЛИХ
(власне ім'я та прізвище)

Алла ВАСИЛЕНКО
(власне ім'я та прізвище)

Наталія ПАНЧЕНКО
(власне ім'я та прізвище)

Начальник управління самоврядного контролю

(посада)



(підпис)

Олександр ПИВОВАРОВ

(власне ім'я та прізвище)

Начальник відділу фінансового забезпечення, бухгалтерського обліку та звітності – головний бухгалтер

(посада)



(підпис)

Оксана ШОВКАНЬ

(власне ім'я та прізвище)

Начальник відділу міського земельного кадастру

(посада)



(підпис)

Олег БОЙЧЕНКО

(власне ім'я та прізвище)

Начальник відділу оцінки вартості землі

(посада)



(підпис)

Олексій КОЛЯДЕНКО

(власне ім'я та прізвище)

Звіт про виконання результативних показників

Міська цільова програма використання та охорони земель міста Києва на 2019-2021 роки

за 2020, рік

Назва заходу	Група результативних показників	Назва результативного показника	Одиниця виміру	Значення показника		Відхилення фактичного значення від планового («+» або «-»)	Причини невиконання
				план	факт		
Завдання 1.1 Реформування земельно-господарського устрою території міста							
Завдання 1.1 Реформування земельно-господарського устрою території міста							
1. Напрямок діяльності. Інвентаризація земель міста, організація землеустрою та ведення міського земельного кадастру	Показники витрат	Витрати на розробку технічної документації із землеустрою щодо інвентаризації земель та наповнення Державного та міського земельного кадастру	тис. грн		181778,6	181778,6	1. Виконання заходу планується продовжити у 2021 році. 2. Розроблено документацію із землеустрою щодо інвентаризації земель, відомості внесені до Міського земельного кадастру. Погодження та внесення до Державного земельного кадастру в процесі виконання.
	Показники продукту	Площа земель, для яких розроблена технічна документація із землеустрою, проведена інвентаризація та які внесені до Державного та міського земельного кадастру.	га		8587	8587	1. Розроблено технічних документів та внесено в міський земельний кадастр 100%
Напрямок 1. Напрямок діяльності. Інвентаризація земель міста, організація землеустрою та ведення міського земельного кадастру							
1.1. Розробка технічної документації із землеустрою щодо інвентаризації земель та наповнення Державного і міського земельного кадастру.	Показники ефективності	Середня вартість розробки технічної документації із землеустрою	тис. грн / га		21,2	21,2	
	Показники якості	Частка земель, які охоплені інвентаризацією та внесені до Державного та міського земельного кадастру	%		100		
1.2. Реєстрація усіх сформованих земельних ділянок комунальної	Показники витрат	Витрати на реєстрацію сформованих земельних	тис. грн	713		-713,0	1. Фінансування не передбачено бюджетом м.Києва на 2020 р.

Назва заходу	Група результативних показників	Назва результативного показника	Одиниця виміру	Значення показника		Відхилення фактичного значення від планового («+» або «-»)	Причини невиконання
				план	факт		
власності в межах міста Києва в реєстрі речових прав на нерухоме майно		ділянок комунальної власності в межах міста Києва в Реєстрі речових прав на нерухоме майно.					
	Показники продукту	Земельні ділянки комунальної власності в межах міста Києва, що зареєстровані в Реєстрі речових прав на нерухоме майно.	од.	16000			1. Фінансування не передбачено бюджетом м.Києва на 2020 р
	Показники ефективності	Середня вартість реєстрації земельних ділянок комунальної власності в межах міста Києва в Державному реєстрі речових прав на нерухоме майно	тис. грн	0,045		-0,045	1. Фінансування не передбачено бюджетом м.Києва на 2020 р
	Показники якості	Питома вага земельних ділянок комунальної власності в межах міста Києва, що зареєстровані в Державному реєстрі речових прав на нерухоме майно	%	100			1. Фінансування не передбачено бюджетом м.Києва на 2020 р
1.3. Утримання та розвиток міського земельного кадастру, створення автоматизованої інформаційної системи обліку та управління земельними ресурсами територіальної громади (АІС ОУЗР).	Показники витрат	Витрати на створення автоматизованої інформаційної системи обліку та управління земельними ресурсами територіальної громади (АІС ОУЗР)	тис. грн	3826,2	3736,2	-90,0	
	Показники витрат	Витрати на утримання та розвиток міського земельного кадастру	тис. грн	9800	8715,5	-1084,5	
	Показники продукту	Міській земельний кадастр	од.	1	1		
	Показники продукту	Автоматизована інформаційна система обліку та управління	од.	1	1		

Назва заходу	Група результативних показників	Назва результативного показника	Одиниця виміру	Значення показника		Відхилення фактичного значення від планового («+» або «-»)	Причини невиконання
				план	факт		
		земельними ресурсами територіальної громади (АІС ОУЗР), адміністрування міського земельного кадастру					
	Показники ефективності	Середня вартість утримання міського земельного кадастру	тис. грн	9800	8715,5	-1084,5	
	Показники ефективності	Середня вартість створення автоматизованої інформаційної системи обліку та управління земельними ресурсами територіальної громади (АІС ОУЗР)	тис. грн	3826,2	3736,2	-90,0	
	Показники якості	Рівень готовності автоматизованої інформаційної системи обліку та управління земельними ресурсами територіальної громади (АІС ОУЗР)	%	100	100		
	Показники якості	Рівень освоєння видатків на утримання міського земельного кадастру	%	100	100		
1.4. Облаштування репозиторію кадастрових справ	Показники витрат	Витрати на облаштування репозиторію кадастрових справ	тис. грн	16700	3839,1	-12860,9	1. Виконано частково в межах асигнувань передбачених бюджетом м.Києва та відповідно до наданих завдань.
	Показники продукту	Репозиторій кадастрових справ	од.		1		
	Показники ефективності	Середня вартість облаштування репозитарію кадастрових справ	тис. грн	16700	3839,1	-12860,9	1. Виконано частково в межах асигнувань передбачених бюджетом м.Києва та відповідно до наданих завдань.
	Показники якості	Рівень готовності репозиторію кадастрових справ	%	85	23	-62	1. Завершення виконання заходу у 2021 році.

Назва заходу	Група результативних показників	Назва результативного показника	Одиниця виміру	Значення показника		Відхилення фактичного значення від планового («+» або «-»)	Причини невиконання
				план	факт		
1.5. Побудова інформаційно-аналітичного порталу для інформування громади міста Києва про заходи і хід виконання земельної реформи в місті Київ та залучення громадськості у прийнятті рішень і щодо використання земельних ресурсів міста.	Показники витрат	Витрати на побудову інформаційно-аналітичного порталу для інформування громади міста Києва про заходи і хід виконання земельної реформи в місті Київ та залучення громадськості у прийнятті рішень і щодо використання земельних ресурсів міста.	тис. грн	1000	984,7	-15,3	
	Показники продукту	Інформаційно-аналітичний портал для інформування громади міста Києва про заходи і хід виконання земельної реформи в місті Київ та залучення громадськості у прийнятті рішень і щодо використання земельних ресурсів міста	од.	1	1		
	Показники ефективності	Середня вартість побудови інформаційно-аналітичного порталу для інформування громади міста Києва про заходи і хід виконання земельної реформи в місті Київ та залучення громадськості у прийнятті рішень і щодо використання земельних ресурсів міста	тис. грн	1000	984,7	-15,3	
	Показники якості	Рівень готовності інформаційно-аналітичного порталу для інформування громади міста Києва про заходи і хід виконання земельної реформи в місті Київ та	%	75	75		

Назва заходу	Група результативних показників	Назва результативного показника	Одиниця виміру	Значення показника		Відхилення фактичного значення від планового («+» або «-»)	Причини невиконання
				план	факт		
		залучення громадськості у прийнятті рішень і щодо використання земельних ресурсів міста					
Напрямок 2. Напрямок діяльності. Топографо-геодезичне забезпечення ведення земельного та інших кадастрів.							
2.1. Оновлення картографічних матеріалів масштабу 1:2000 - 1:500. Цифрове аерофотознімання території м. Києва, для створення: цифрових ортофотопланів (True Orthophoto) масштабу 1:500; 3D моделей будівель, цифрових моделей рельєфу).	Показники витрат	Витрати на оновлення картографічних матеріалів масштабу 1:2000 - 1:500; цифрове аерофотознімання території м. Києва для створення: цифрових ортофотопланів (True Orthophoto) масштабу 1:500; 3D моделей будівель, цифрових моделей рельєфу).	тис. грн		4465,6	4465,6	
	Показники продукту	Площа земельних ділянок, щодо яких оновлено картографічні матеріали масштабу 1:2000 - 1:500, проведено цифрове аерофотознімання території м. Києва для створення: цифрових ортофотопланів (True Orthophoto) масштабу 1:500; 3D моделей будівель, цифрових моделей рельєфу)	тис. га		17,138	17,138	
	Показники ефективності	Середня вартість оновлення картографічних матеріалів масштабу 1:2000 – 1:500; цифрового аерофотознімання	тис. грн / га		0,261	0,261	

Назва заходу	Група результативних показників	Назва результативного показника	Одиниця виміру	Значення показника		Відхилення фактичного значення від планового («+» або «-»)	Причини невиконання
				план	факт		
		території м. Києва, для створення: цифрових ортофотопланів (True Orthophoto) масштабу 1:500; 3D моделей будівель, цифрових моделей рельєфу)					
	Показники якості	Питома вага земель м. Києва, щодо яких оновлено картографічні матеріали масштабу 1:2000 - 1:500 та проведено цифрове аерофотознімання території м. Києва для створення: цифрових ортофотопланів (True Orthophoto) масштабу 1:500; 3D моделей будівель, цифрових моделей рельєфу)	%		20,5		
	Показники якості	Питома вага земель м. Києва, щодо яких оновлено картографічні матеріали масштабу 1:2000 - 1:500 та проведено цифрове аерофотознімання території м. Києва для створення: цифрових ортофотопланів (True Orthophoto) масштабу 1:500; 3D моделей будівель, цифрових моделей рельєфу)	%		20,5		
2.2. Забезпечення координації та контролю за ходом виконання робіт з цифрового аерофотознімання території м. Києва, для створення: цифрових	Показники витрат	Витрати на забезпечення координації та контролю за ходом виконання робіт з цифрового аерофотознімання	тис. грн				

Назва заходу	Група результативних показників	Назва результативного показника	Одиниця виміру	Значення показника		Відхилення фактичного значення від планового («+» або «-»)	Причини невиконання
				план	факт		
ортофотопланів (True Orthophoto) масштабу 1:500; 3D моделей будівель, цифрових моделей рельєфу.		території м. Києва, для створення: цифрових ортофотопланів (True Orthophoto) масштабу 1:500; 3D моделей будівель, цифрових моделей рельєфу.					
	Показники продукту	Площа земель щодо яких здійснено контроль якості виконання робіт з цифрового аерофотознімання території м. Києва, для створення: цифрових ортофотопланів (True Orthophoto) масштабу 1:500; 3D моделей будівель, цифрових моделей рельєфу	тис. га				
	Показники ефективності	Середня вартість заходів з контролю якості виконання робіт з цифрового аерофотознімання території м. Києва, для створення: цифрових ортофотопланів (True Orthophoto) масштабу 1:500; 3D моделей будівель, цифрових моделей рельєфу	тис. грн / га				
	Показники якості	Питома вага земель щодо яких здійснено контроль якості виконання робіт з цифрового аерофотознімання території м. Києва, для створення: цифрових ортофотопланів (True Orthophoto) масштабу	%				

Назва заходу	Група результативних показників	Назва результативного показника	Одиниця виміру	Значення показника		Відхилення фактичного значення від планового («+» або «-»)	Причини невиконання
				план	факт		
		1:500; 3D моделей будівель, цифрових моделей рельєфу					
	Показники якості	Питома вага земель щодо яких здійснено контроль якості виконання робіт з цифрового аерофотознімання території м. Києва, для створення: цифрових ортофотопланів (True Orthophoto) масштабу 1:500; 3D моделей будівель, цифрових моделей рельєфу	%				
2.3. Підтримка та розвиток міської геодезичної мережі.	Показники витрат	Витрати на підтримку та розвиток міської геодезичної мережі	тис. грн	128	854,9	726,9	
	Показники продукту	Кількість пунктів міської геодезичної мережі	од.	549	4166	3617	
	Показники ефективності	Середня вартість підтримки пунктів міської геодезичної мережі	тис. грн	0,233	0,205	-0,028	
	Показники якості	Рівень підтримки пунктів міської геодезичної мережі	%	88	88		
Напрямок 3. Напрямок діяльності. Розроблення проекту землеустрою щодо встановлення меж м. Києва							
3.1. Розробка проекту землеустрою щодо встановлення (зміни) меж м. Києва	Показники витрат	Витрати на розробку проекту землеустрою щодо встановлення (зміни) меж м. Києва.	тис. грн	1000	388,7	-611,3	
	Показники продукту	Кількість проектів землеустрою щодо встановлення (зміни) меж м. Києва	од.	1	1		
	Показники ефективності	Середня вартість розробки проекту землеустрою щодо	тис. грн	1000	388,7	-611,3	

Назва заходу	Група результативних показників	Назва результативного показника	Одиниця виміру	Значення показника		Відхилення фактичного значення від планового («+» або «-»)	Причини невиконання
				план	факт		
		встановлення (зміни) меж м. Києва					
	Показники якості	Рівень готовності проекту землеустрою щодо встановлення (зміни) меж м. Києва	%	100	100		
Напрямок 4. Розроблення землепорядної документації в м. Києві.							
4.1. Розробка планів земельно-господарського устрою окремих територій міста.	Показники витрат	Витрати на розробку планів земельно-господарського устрою окремих територій міста	тис. грн	5175	0,0	-5175,0	1. Фінансування не передбачено паспортом бюджетної програми на 2020 р.
	Показники продукту	Кількість планів земельно-господарського устрою окремих територій міста	од.	75	0,0	-75	
	Показники ефективності	Середня вартість розробки планів земельно-господарського устрою окремих територій міста	тис. грн	69	0,0	-69,0	
	Показники якості	Рівень готовності планів земельно-господарського устрою окремих територій міста	%	58		-58	1. Фінансування не передбачено паспортом бюджетної програми на 2020 р.
Напрямок 5. Напрямок діяльності. Стимулювання ефективного використання земель, оформлення права користування земельними ділянками, оренди відносини, удосконалення функціонування ринку земель							
5.1. Комплекс робіт з експертної грошової оцінки та з розробки містобудівної документації для підготовки ділянок до продажу. Нормативно-методичне й технічне забезпечення формування ринку землі.	Показники витрат	Витрати на виконання комплексу робіт з підготовки ділянок до продажу; нормативно-методичне й технічне забезпечення формування ринку землі.	тис. грн	3040	448,1	-2591,9	1. Розроблено 34 звіти з експертної грошової оцінки земельних ділянок на загальну площу 15,8481 га, з них: під прямий продаж (вкуп) - 19 земельних ділянок на загальну площу 12,1102 га; підготовлено документації для проведення земельних аукціонів – 15 земельних ділянок на загальну площу 3,7379 га
	Показники продукту	Площа проданих земельних ділянок	га	6,5	1,4736	-5,0264	1. На земельних торгах було продано за 3439,8 тис грн. земельну ділянку

Назва заходу	Група результативних показників	Назва результативного показника	Одиниця виміру	Значення показника		Відхилення фактичного значення від планового («+» або «-»)	Причини невиконання
				план	факт		
		комунальної власності					площею 0,18 га. та продано ще вісім земельних ділянок під об'єктами нерухомості загальною площею 1,2936 га за 38534 тис грн.
	Показники ефективності	Середня вартість комплексу робіт з підготовки проданих земельних ділянок комунальної власності	тис. грн / га	467,7		-467,7	
	Показники якості	Динаміка збільшення площ проданих земельних ділянок комунальної власності	%	108,3			
5.2. Розробка технічного завдання на розрахунок нормативної грошової оцінки земель м. Києва.	Показники витрат	Витрати на розробку технічного завдання на розрахунок нормативної грошової оцінки земель м. Києва.	тис. грн				
	Показники продукту	Технічне завдання на розрахунок нормативної грошової оцінки земель м. Києва	од.				
	Показники ефективності	Середня вартість розробки технічного завдання на розрахунок нормативної грошової оцінки земель м. Києва	тис. грн				
	Показники якості	Рівень готовності технічного завдання на розрахунок нормативної грошової оцінки земель м. Києва	%				
5.3. Розробка нормативної грошової оцінки земель м. Києва. Уточнення схеми впливу локальних коефіцієнтів у розрізі економіко-планувальних зон.	Показники витрат	Витрати на розробку нормативної грошової оцінки земель м. Києва та уточнення схеми впливу локальних коефіцієнтів у розрізі економіко-планувальних	тис. грн				

Назва заходу	Група результативних показників	Назва результативного показника	Одиниця виміру	Значення показника		Відхилення фактичного значення від планового («+» або «-»)	Причини невиконання
				план	факт		
		зон.					
	Показники продукту	Нормативна грошова оцінка земель м. Києва та уточнена схема впливу локальних коефіцієнтів у розрізі економіко-планувальних зон	од.				
	Показники ефективності	Середня вартість розробки нормативної грошової оцінки земель м. Києва та уточнення схеми впливу локальних коефіцієнтів у розрізі економіко-планувальних зон	тис. грн				
	Показники якості	Рівень готовності нормативної грошової оцінки земель м. Києва та уточненої схеми впливу локальних коефіцієнтів у розрізі економіко-планувальних зон	%				
5.4. Заходи з відчуження для суспільних потреб земельних ділянок (проведення експертної грошової оцінки).	Показники витрат	Витрати на проведення заходів з відчуження для суспільних потреб земельних ділянок (проведення експертної грошової оцінки).	тис. грн	2000	15,6	-1984,4	
	Показники продукту	Кількість земельних ділянок щодо яких проведено заходи з відчуження для суспільних потреб земельних ділянок (проведено експертну грошову оцінку)	од.	30	1	-29	
	Показники	Середня вартість заходів	тис. грн	20	15,6	-4,4	

Назва заходу	Група результативних показників	Назва результативного показника	Одиниця виміру	Значення показника		Відхилення фактичного значення від планового («+» або «-»)	Причини невиконання
				план	факт		
	ефективності	з відчуження для суспільних потреб земельних ділянок (проведення експертної грошової оцінки)					
	Показники якості	Динаміка кількості земельних ділянок щодо яких проведено заходи з відчуження для суспільних потреб (проведено експертну грошову оцінку)	%	100	100		
Напрямок 6. Напрямок діяльності. Удосконалення нормативно-правового забезпечення регулювання земельних відносин, підвищення ефективності використання земель.							
6.1. Виконання науково-дослідних робіт, пов'язаних з реалізацією Програми.	Показники витрат	Витрати на виконання науково-дослідних робіт, пов'язаних з реалізацією Програми	тис. грн	100		-100	
	Показники продукту	Кількість виконаних науково-дослідних робіт, пов'язаних з реалізацією Програми	од.	1			
	Показники ефективності	Середня вартість виконання науково-дослідних робіт, пов'язаних з реалізацією Програми	тис. грн	100		-100,0	
	Показники якості	Динаміка кількості виконаних науково-дослідних робіт, пов'язаних з реалізацією Програми	%	100		-100	
6.2. Вивчення досвіду організації землекористування, регулювання земельних відносин, в тому числі за кордоном.	Показники витрат	Витрати на вивчення досвіду організації землекористування, регулювання земельних відносин, в тому числі за кордоном.	тис. грн	600		-600,0	
	Показники продукту	Кількість наукових розробок з вивчення	од.	1			

Назва заходу	Група результативних показників	Назва результативного показника	Одиниця виміру	Значення показника		Відхилення фактичного значення від планового («+» або «-»)	Причини невиконання
				план	факт		
		досвіду організації землекористування, регулювання земельних відносин, в тому числі закордоном					
	Показники ефективності	Середня вартість наукових розробок з вивчення досвіду організації землекористування, регулювання земельних відносин, в тому числі закордоном	тис. грн	600		-600,0	
	Показники якості	Динаміка кількості наукових розробок з вивчення досвіду організації землекористування, регулювання земельних відносин, в тому числі закордоном	%	100		-100	
6.3. Розробка Програми використання та охорони земель міста Києва на 2022 - 2027 роки	Показники витрат	Витрати на розробку Програми використання та охорони земель міста Києва на 2022-2027 роки.	тис. грн	300	228,5	-71,5	
	Показники продукту	Програма використання та охорони земель міста Києва на 2022-2027 роки	од.	1	1		
	Показники ефективності	Середня вартість розробки Програми використання та охорони земель міста Києва на 2022-2027 роки	тис. грн	300	228,5	-71,5	
	Показники якості	Рівень готовності Програми використання та охорони земель міста Києва на 2022-2027 роки	%	100	100		

Завдання 2.3 Удосконалення контролю у сфері земельних відносин та будівництва

Назва заходу	Група результативних показників	Назва результативного показника	Одиниця виміру	Значення показника		Відхилення фактичного значення від планового («+» або «-»)	Причини невиконання
				план	факт		
Завдання Завдання 2.3 Удосконалення контролю у сфері земельних відносин та будівництва							
7. Напрямок діяльності. Удосконалення контролю у сфері земельних відносин.	Показники якості	Динаміка кількості земельних ділянок щодо яких здійснювався моніторинг земель та контроль за їх використанням і охороною	%	100	100		
Напрямок 7. Напрямок діяльності. Удосконалення контролю у сфері земельних відносин.							
7.1. Вишукувальні роботи при здійсненні моніторингу земель та контролю за їх використанням і охороною.	Показники витрат	Витрати на вишукувальні роботи при здійсненні моніторингу земель та контролю за їх використанням і охороною.	тис. грн	1200	119,1	-1080,9	
	Показники продукту	Площа земельних ділянок, щодо яких проведені вишукувальні роботи при здійсненні моніторингу земель та контролю за їх використанням і охороною	га	80	11,5140	-68,486	
	Показники ефективності	Середня вартість вишукувальних робіт при здійсненні моніторингу земель та контролю за їх використанням і охороною	тис. грн / га	15	6,0	-9,0	
<p>Кількість виконаних результативних показників – 74</p> <p>Кількість невиконаних результативних показників – 4</p> <p>Відсоток виконання результативних показників – 94,87</p>							

Відповідальний виконавець

Директор Департаменту
(посада)

Перший заступник директора
Департаменту
(посада)

Заступник директора Департаменту
(посада)

Заступник директора Департаменту-
начальник управління землеустрою
(посада)

Заступник директора Департаменту -
начальник юридичного управління
(посада)

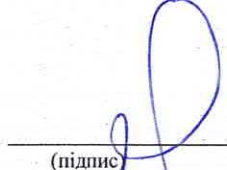
Начальник управління ринку землі
(посада)


Начальник управління самоврядного
контролю
(посада)

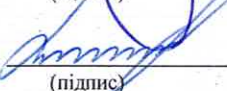
Начальник відділу фінансового
забезпечення, бухгалтерського обліку
та звітності – головний бухгалтер
(посада)


Начальник відділу міського земельного
кадастру
(посада)


Начальник відділу оцінки вартості землі
(посада)



(підпис)



(підпис)


(підпис)


(підпис)


(підпис)


(підпис)


(підпис)


(підпис)


(підпис)


(підпис)

Петро ОЛЕНИЧ
(власне ім'я та прізвище)

Віктор ДВОРНІКОВ
(власне ім'я та прізвище)

Вадим ШЕЙКО
(власне ім'я та прізвище)

Валентина ПЕЛИХ
(власне ім'я та прізвище)

Алла ВАСИЛЕНКО
(власне ім'я та прізвище)

Наталія ПАНЧЕНКО
(власне ім'я та прізвище)

Олександр ПИВОВАРОВ
(власне ім'я та прізвище)

Оксана ШОВКАНЬ
(власне ім'я та прізвище)

Олег БОЙЧЕНКО
(власне ім'я та прізвище)

Олексій КОЛЯДЕНКО
(власне ім'я та прізвище)

Звіт
про досягнення індикаторів програми за 2020, рік

Назва програми : Міська цільова програма використання та охорони земель міста Києва на 2019-2021 роки

Назва індикатора програми	Одиниця виміру	Значення індикатора програми		Відхилення фактичного значення від планового («+» або «-»)	Причини недосягнення індикаторів програми
		план	факт		
Динаміка реальних доходів місцевого бюджету від плати за землю	%	102,3	100,5	-1,8	Запровадження Законом України «Про внесення змін до деяких законодавчих актів України, спрямованих на запобігання виникнення і поширення коронавірусної хвороби (COVID-19)» на території міста Києва обмежувальних заходів, пов'язаних із поширенням на території України гострої респіраторної хвороби, спричиненої коронавірусом COVID-19. Зменшення надходжень від плати за землю протягом березня – квітня 2020 року відбулось у зв'язку з прийняттям Закону України «Про внесення змін до Податкового кодексу України та інших законів України щодо підтримки платників податків на період здійснення заходів, спрямованих на запобігання виникненню і поширенню коронавірусної хвороби (COVID-19)» від 17.03.2020 № 533-IX (зі змінами), яким внесено зміни до Податкового кодексу України (пункт 52-4 підрозділу 10 розділу XX).
Частка площі земель міста, які були охоплені інвентаризацією та внесені до міського земельного кадастру (у загальній площі земель міста)	%	100,0	100,0		Відповідно до обсягів фінансування виконано планові показники.
Площа земельних ділянок міста Києва, зайнятих із порушенням законодавства	га	0	21,372	+21,372	Відсутність у Департаменту реальних важелів оперативного впливу на порушників вимог земельного законодавства, а також заходів превентивного характеру.
Кількість договорів оренди земельних ділянок , за якими розмір орендної плати менше 3% від нормативної грошової оцінки (станом на кінець року)	одиниць	780	>900	+120	Відповідно до частини 4 статті 288 Податкового кодексу України (редакція діє з 01.01.2017) розмір орендної плати встановлюється у договорі оренди, але річна сума платежу не може бути меншою розміру земельного податку, встановленого для відповідної категорії

Назва індикатора програми	Одиниця виміру	Значення індикатора програми		Відхилення фактичного значення від планового («+» або «-»)	Причини недосягнення індикаторів програми
		план	факт		
					<p>земельних ділянок на відповідній території. Розміри ставок земельного податку за земельні ділянки у місті Києві встановлені Положенням про плату за землю в місті Києві, яке затверджено рішенням Київської міської ради від 23.06.2011 № 242/5629 «Про встановлення місцевих податків і зборів у м.Києві» (додаток 3, таблиця 1).Рішенням Київської міської ради від 18.10.2018 № 1910/5971 (зі змінами) додаток 3 викладено в новій редакції.</p> <p>Отже, контроль даного індикатора у частині зменшення кількості таких договорів, на сьогодні вже не є актуальним.</p> <p>У зв'язку із зазначеним пропонується виключити зі Стратегії розвитку міста Києва до 2025 року цей індикатор як не інформативний.</p>
Відношення суми заборгованості зі сплати орендної плати за земельні ділянки (станом на кінець звітнього року) до суми фактично сплаченої орендної плати за земельні ділянки (протягом звітнього періоду)	%	<10	21,06	+11,06	<p>Адміністрування податків та зборів, порядок контролю за дотриманням вимог податкового законодавства покладено на контролюючі органи (центральный орган виконавчої влади, що реалізує державну податкову політику, його територіальні органи); органами стягнення податкового боргу є виключно контролюючі органи (Податковий кодекс України (ст.ст.40,41). Відповідно до Постанови Кабінету Міністрів України від 16.02.2011 № 106 «Деякі питання ведення обліку податків, зборів, платежів та інших доходів бюджету» ведення обліку платежів у розрізі платників за кодами бюджетної класифікації Орендна плата (юридичні, фізичні особи) здійснюється Державною податковою службою України.</p>
Відношення суми заборгованості зі сплати земельного податку (станом на кінець звітнього періоду) до суми фактично сплаченого земельного податку (протягом звітнього періоду)	%	<10	39,33	+29,33	<p>Адміністрування податків та зборів, порядок контролю за дотриманням вимог податкового законодавства покладено на контролюючі органи (центральный орган виконавчої влади, що реалізує державну податкову політику, його територіальні органи); органами стягнення податкового боргу є виключно контролюючі органи (ПКУ ст.ст.40,41). Відповідно до Постанови КМУ від 16.02.2011 № 106 «Деякі питання ведення обліку податків, зборів, платежів та інших доходів бюджету» ведення обліку платежів у розрізі платників за кодами бюджетної класифікації Земельний податок</p>

Назва індикатора програми	Одиниця виміру	Значення індикатора програми		Відхилення фактичного значення від планового («+» або «-»)	Причини недосягнення індикаторів програми
		план	факт		
					(юридичні, фізичні особи) здійснюється Державною податковою службою України. Збільшення кількості суб'єктів господарювання, які добровільно сплачували земельний податок за фактичне користування земельними ділянками, але у минулому році подали уточнюючу декларацію про відсутність податкового зобов'язання зі сплати земельного податку та звернулись до суду стосовно сплачених грошових коштів до бюджету м. Києва.
<p>Кількість досягнутих індикаторів програми - 5 Кількість недосягнутих індикаторів програми - 1 Відсоток досягнутих індикаторів програми - 83,33</p>					

Відповідальний виконавець

Директор Департаменту
(посада)

(підпис)

Петро ОЛЕНИЧ
(власне ім'я та прізвище)

Перший заступник директора
Департаменту
(посада)

(підпис)

Віктор ДВОРНІКОВ
(власне ім'я та прізвище)

Заступник директора Департаменту
(посада)

(підпис)

Вадим ШЕЙКО
(власне ім'я та прізвище)

Заступник директора Департаменту-
начальник управління землеустрою
(посада)

(підпис)

Валентина ПЕЛИХ
(власне ім'я та прізвище)

Заступник директора Департаменту -
начальник юридичного управління
(посада)

(підпис)


Алла ВАСИЛЕНКО
(власне ім'я та прізвище)

Начальник управління ринку землі
(посада)

(підпис)

Наталія ПАНЧЕНКО
(власне ім'я та прізвище)


Начальник управління самоврядного контролю
(посада)



(підпис)

Олександр ПИВОВАРОВ
(власне ім'я та прізвище)


Начальник відділу фінансового забезпечення, бухгалтерського обліку та звітності – головний бухгалтер
(посада)



(підпис)

Оксана ШОВКАНЬ
(власне ім'я та прізвище)

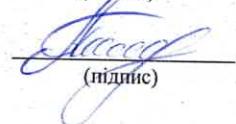
Начальник відділу міського земельного кадастру
(посада)



(підпис)

Олег БОЙЧЕНКО
(власне ім'я та прізвище)

Начальник відділу оцінки вартості землі
(посада)



(підпис)

Олексій КОЛЯДЕНКО
(власне ім'я та прізвище)

**Пояснювальна записка
до звіту про хід виконання**

Міська цільова програма використання та охорони земель міста Києва на 2019-2021 роки

назва міської цільової програми

за 2020, рік

1. Узагальнені результати виконання завдань та заходів програми:

Кількість заходів програми, од.			Відсоток виконаних заходів, %
Всього	Виконаних	Невиконаних	
16	15	1	93,75

1.1. Перелік найбільш вагомих виконаних заходів

1.1. Розробка технічної документації із землеустрою щодо інвентаризації земель та наповнення Державного і міського земельного кадастру.

1.3. Утримання та розвиток міського земельного кадастру, створення автоматизованої інформаційної системи обліку та управління земельними ресурсами територіальної громади (АІС ОУЗР).

2.1. Оновлення картографічних матеріалів масштабу 1:2000 - 1:500. Цифрове аерофотознімання території м. Києва, для створення: цифрових ортофотопланів (True Orthophoto) масштабу 1:500; 3D моделей будівель, цифрових моделей рельєфу).

1.2. Перелік найбільш вагомих невиконаних заходів

1.4. Облаштування репозиторію кадастрових справ

Причини невиконання: Виконано частково в межах асигнувань передбачених бюджетом м. Києва та відповідно до наданих завдань. Завершення виконання заходу у 2021 році

2. Оцінка ефективності виконання програми

Результативні показники				Індикатори програми			
Кількість результативних показників, од.			Відсоток виконаних, %	Кількість індикаторів програми, од.			Відсоток досягнутих, %
Всього	Виконано	Невиконано		Всього	Досягнуто	Недосягнуто	
78	74	4	94,87179487	6	5	1	83,33333333

Ефективність виконання програми складає 94,87 %.

Враховуючи, що фінансування заходів у 2019 році здійснювалось в обсягах, менших ніж передбачено програмою, тому КП КІЗВ здійснювало заходи Програми у 2020 році, які не були профінансовані у 2019 році. Виконання та фінансування заходів Програми здійснювалось в межах сум відповідно до затверджених паспортів програм місцевого бюджету на 2020 рік.

Захід програми 1.1. «Розробка технічної документації із землеустрою щодо інвентаризації земель та наповнення Державного і міського земельного кадастру» передбачає виконання трьох етапів: обстежувальні роботи (збір та аналіз вихідних даних для проведення інвентаризації земель), топографо-геодезичні роботи, проектно-вишукувальні роботи (обробка даних, отриманих в результаті виконання топографо-геодезичних робіт). Виконано в межах асигнувань передбачених бюджетом м. Києва:

Всього виготовлено 1292 технічних документацій із землеустрою щодо інвентаризації земель міста Києва в межах кадастрових кварталів на загальну площу 15 187 га. Передбачено сформувати 24 тис. земельних ділянок. Внесено відомості в Державний земельний кадастр на 87 земельних ділянок загальною площею 1031,1740 га – це землі під лісами, під дорогами, під залізницею, землі під житловою багатоквартирною забудовою, землі водного фонду, землі рекреаційного призначення. Передано на погодження 1292 технічні документації, з яких погоджено позитивно:

Держгеокадастром – 1252 документації, Департаментом містобудування та архітектури виконавчого органу КМР (КМДА) – 92 документації, Управлінням екології та природних ресурсів – 118 документації із 163, Державним агентством водних ресурсів України – 55 документацій з 85, Департаментом охорони культурної спадщини – 259 документацій з 492, Державним агентством лісових ресурсів України – 47 документацій з 87, Міністерством культури та інформаційної політики України – 3 документації з 52 та проведена Державною службою України з питань геодезії, картографії та кадастру державна експертиза земельпорядної документації - 13 документацій з 34 поданих. Передано в Департамент земельних ресурсів 27 технічних документацій із землеустрою щодо інвентаризації земель міста Києва 33 земельних ділянок на загальну площу 697,5255 га (акт прийому-передачі результатів здійснення заходу №1 від 18.12.2020) для подальшої передачі на затвердження до Київської міської ради та реєстрації права комунальної власності в реєстрі речових прав на майно.

2019 рік: виготовлені технічні документації із землеустрою щодо інвентаризації земель в межах 428 кадастрових кварталів на загальну площу 6600 га.

2020 рік: виготовлені технічні документації із землеустрою щодо інвентаризації земель в межах 864 кадастрових кварталів на загальну площу 8587 га та внесено дані в міський земельний кадастр, що складає 100% від площі на яку передбачено фінансування паспортом бюджетної програми на 2020 рік.

Захід програми 1.3. «Утримання та розвиток міського земельного кадастру, створення автоматизованої інформаційної системи обліку та управління земельними ресурсами територіальної громади (АІС ОУЗР)». Виконано в межах асигнувань передбачених бюджетом м. Києва:

- формування технічних вимог до автоматизованої інформаційної системи обліку та управління земельними ресурсами територіальної громади виконано на 100% (виконано в 2019 р.);
- розробка технічного завдання виконано на 100% (виконано в 2019 р.);
- розробка ескізного проєкту виконано на 100% (виконано в 2019 р.);
- підготовка технічного проєкту виконано на 100% (виконано в 2019 р.);
- розробка робочого проєкту виконано на 100% (виконано в 2019 р.);
- складання програмної документації виконано на 100% (виконано в 2019 р.);
- тестування та налагодження програми виконано на 100%;
- складання експлуатаційної документації виконано на 100%;
- дослідна експлуатація виконана на 100%;
- врахування зауважень та доопрацювання автоматизованої інформаційної системи обліку (АІС) виконано на 100%;
- впровадження автоматизованої інформаційної системи обліку (АІС) виконано на 100%;
- навчання персоналу щодо експлуатації автоматизованої інформаційної системи обліку (АІС) виконано на 100%;
- утримання та розвиток міського земельного кадастру виконано на 100,00%. Завершення виконання заходу у 2021 році.

Захід програми 1.4. «Облаштування репозиторію кадастрових справ» (розробка автоматизованої системи управління репозитарієм (далі – АСУР)) виконано частково:

- формування технічних вимог АСУР виконано на 100%;
 - розробка концепції АСУР виконано на 100%;
 - складання технічного завдання на розробку програмного забезпечення АСУР знаходиться на етапі підготовки до виконання;
 - підготовка технічного проєкту АСУР виконано на 100%;
 - розробка програмного забезпечення та робочої документації АСУР виконано на 25%;
 - проведення попередніх випробувань АСУР, виявлення та виправлення недоліків знаходиться на етапі підготовки до виконання;
 - дослідна експлуатація АСУР знаходиться на етапі підготовки до виконання;
 - складання експлуатаційної документації знаходиться на етапі підготовки до виконання;
 - впровадження АСУР знаходиться на етапі підготовки до виконання.
- Завершення виконання заходу у 2021 році.

Захід програми 1.5. «Побудова інформаційно-аналітичного порталу для інформування громади міста Києва про заходи і хід виконання земельної реформи в місті Києві та залучення громадськості до прийняття рішень щодо використання земельних ресурсів міста»

Виконано в межах асигнувань передбачених бюджетом м. Києва:

- формування технічних вимог виконано на 100%;
- розробка технічного завдання виконано на 100%;
- підготовка ескізного та технічного проекту виконано на 100%;
- розробка робочого проекту виконано на 100%;
- складання технічної програмної документації виконано на 100%;
- тестування ІАП, виявлення та виправлення недоліків виконано на 100%;
- складання експлуатаційної документації виконано на 100%.

Завершення виконання заходу у 2021 році.

Захід програми 2.3. «Підтримка та розвиток міської геодезичної мережі». Виконано в межах асигнувань передбачених бюджетом м. Києва:

- здійснено моніторинг 4166 геодезичних пунктів МГМ.

Захід програми 3.1. «Розробка проекту землеустрою щодо встановлення (зміни) меж м. Києва».

Виконано в межах асигнувань передбачених бюджетом м. Києва.

Розроблений проект землеустрою щодо встановлення (зміни) меж міста Києва. Даний проект

погоджений сесією Київської міської ради та направлений на погодження адміністративно-територіальним одиницям Київської області, за рахунок територій яких планується збільшення межі та територію міста Києва до 85351,0849 га. На погодження направлявся проект 3 рази рекомендованими листами із повідомленням. Погодила тільки Петропавлівсько-Борщагівська сільська рада Києво-Святошинського району.

Проект землеустрою передавався на погодження до адміністративно-територіальних одиниць Київської області, за рахунок територій яких планується збільшення межі та територію міста Києва до 85351,0849 га.

Захід програми 5.1. «Комплекс робіт з експертної грошової оцінки та з розробки містобудівної документації для підготовки ділянок до продажу та нормативно-методичного й технічного забезпечення формування ринку землі».

Розроблено 34 звітів з експертної грошової оцінки земельних ділянок на загальну площу 15,8481 га, з них: підготовлено документацій під прямий продаж (вкуп) - 19 земельних ділянок на загальну площу 12,1102 га; підготовлено документацій для проведення земельних аукціонів – 15 земельних ділянок на загальну площу 3,7379 га.

Захід програми 5.3. «Розробка нормативної грошової оцінки земель м. Києва. Уточнення схеми впливу локальних коефіцієнтів у розрізі економіко-планувальних зон» Виконано в межах асигнувань передбачених бюджетом м. Києва.

Розроблено технічну документацію із нормативної грошової оцінки земель міста Києва та передано на державну експертизу земельпорядної документації у 2020 році. На даний час технічна документація знаходиться в Держгеокадастрі України на державній експертизі земельпорядної документації.

Захід програми 5.4. «Заходи з відчуження для суспільних потреб земельних ділянок (проведення експертної грошової оцінки)»

Розроблено 1 звіт з експертної грошової оцінки земельної ділянки на загальну площу 0,2015 га.

Захід програми 6.3. «Розробка Програми використання та охорони земель міста Києва на 2022 - 2027 роки»


Розроблено проект Програми використання та охорони земель міста Києва на 2022 – 2027 роки. Підготовлений лист-ініціатива до Київської міської державної адміністрації.

Захід програми 7.1. «Вишукувальні роботи при здійсненні моніторингу земель та контролю за їх використанням і охороною (за вимогою судів та інших правоохоронних органів)».

Виконано в межах асигнувань передбачених бюджетом м. Києва та відповідно до наданих завдань. Виконано вишукувальні роботи з визначенням меж фактичного користування земельних ділянок та підготовлені матеріали топографо-геодезичних робіт на 11,5140 га за 20 запитів правоохоронних органів на території міста Києва.


Відповідальний виконавець

Директор Департаменту
(посада)


(підпис)

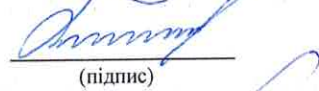
Петро ОЛЕНИЧ
(власне ім'я та прізвище)

Перший заступник директора
Департаменту
(посада)


(підпис)


Віктор ДВОРНИКОВ
(власне ім'я та прізвище)

Заступник директора Департаменту
(посада)


(підпис)

Вадим ШЕЙКО
(власне ім'я та прізвище)

Заступник директора Департаменту -
начальник управління землеустрою
(посада)


(підпис)

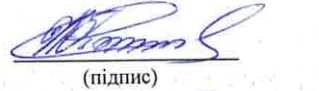
Валентина ПЕЛИХ
(власне ім'я та прізвище)

Заступник директора Департаменту -
начальник юридичного управління
(посада)


(підпис)

Алла ВАСИЛЕНКО
(власне ім'я та прізвище)

Начальник управління ринку землі
(посада)


(підпис)

Наталія ПАНЧЕНКО
(власне ім'я та прізвище)

Начальник управління самоврядного
контролю
(посада)


(підпис)

Олександр ПИВОВАРОВ
(власне ім'я та прізвище)

Начальник відділу фінансового
забезпечення, бухгалтерського обліку
та звітності – головний бухгалтер
(посада)


(підпис)

Оксана ШОВКАНЬ
(власне ім'я та прізвище)

Начальник відділу міського земельного
кадастру
(посада)


(підпис)

Олег БОЙЧЕНКО
(власне ім'я та прізвище)

Начальник відділу оцінки вартості землі
(посада)


(підпис)

Олексій КОЛЯДЕНКО
(власне ім'я та прізвище)

Інформація про виконання програми за 2021, рік

1. Міська цільова програма використання та охорони земель міста Києва на 2019-2021 роки Про затвердження Міської цільової програми використання та охорони земель міста Києва на 2019-2021 роки від 2018-12-04 № 229/6280

(найменування програми, дата і номер рішення Київської міської ради про її затвердження)

2. Департамент земельних ресурсів виконавчого органу Київської міської ради (Київської міської державної адміністрації)

(найменування відповідального виконавця програми)

Найменування заходу	Виконавці заходу	Термін виконання (план/факт)	Обсяги фінансування на 2021 рік, (тис. грн.)				Фактичні обсяги фінансування, за звітний період (тис. грн)				Інформація про виконання заходу	Причини невиконання
			Усього	у тому числі: за джерелами:			Усього	у тому числі: за джерелами:				
			державний бюджет	Бюджет м.Києва	інші джерела	державний бюджет	Бюджет м.Києва	інші джерела				
Завдання: Завдання 1.1 Реформування земельно-господарського устрою території міста												
1. Напрямок діяльності: Інвентаризація земель міста, організація землекустрою та ведення міського земельного кадастру			13 250,0	0,0	13 250,0	0,0	202 432,7	0,0	202 432,7	0,0	Виконано	
1.1.Розробка технічної документації із землекустрою щодо інвентаризації земель та наповнення Державного і міського земельного кадастру.	Комунальне підприємство "Київський інститут земельних відносин"	2019	0,0	0,0	0,0	0,0	180 299,1	0,0	180 299,1	0,0	Виконано	
1.2. Рестрація усіх сформованих земельних ділянок комунальної власності в межах міста Києва в реєстрі речових прав на нерухоме майно	Комунальне підприємство "Київський інститут земельних відносин"	2019, 2020	0,0	0,0	0,0	0,0	0,0	0,0	0,0	0,0	Виконано	
1.3. Утримання та розвиток міського земельного кадастру, створення автоматизованої інформаційної системи обліку та управління земельними ресурсами територіальної громади (АІС ОУЗР).	Комунальне підприємство "Київський інститут земельних відносин"	2019, 2020, 2021	9 800,0	0,0	9 800,0	0,0	10 375,5	0,0	10 375,5	0,0	Виконано	

Найменування Заходу	Виконавці Заходу	Термін виконання (план/ факт)	Обсяги фінансування на 2021 рік. (тис. грн.)				Фактичні обсяги фінансування, за звітний період (тис. грн)				Інформація про виконання заходу	Причини невиконання
			Усього	у тому числі: за джерелами:			Усього	у тому числі: за джерелами:				
			державний бюджет	бюджет м.Києва	інші джерела	Усього	державний бюджет	бюджет м.Києва	інші джерела			
1.4. Облаштування репозиторію кадастрових справ	Комунальне підприємство "Київський інститут земельних відносин"	2020, 2021	2 950,0	0,0	2 950,0	0,0	11 335,6	0,0	11 335,6	0,0	Виконано	
1.5. Побудова інформаційно-аналітичного порталу для інформування Промадм міста Києва про заходи і хід виконання земельної реформи в місті Київ та залучення промадської у прийнятті рішень і щодо використання земельних ресурсів міста.	Комунальне підприємство "Київський інститут земельних відносин"	2019, 2020, 2021	500,0	0,0	500,0	0,0	422,5	0,0	422,5	0,0	Виконано	
2. Напрямок діяльності. Топографо-геодезичне забезпечення ведення земельного та інших кадастрів.			13 084,4	0,0	13 084,4	0,0	7 213,2	0,0	7 213,2	0,0		
2.1. Оновлення картографічних матеріалів масштабу 1:2000 - 1:500. Цифрове аерофотознімання території м. Києва, для створення: цифрових ортофотопланів (Type OrthoFoto) масштабу 1:500; 3D моделей будівель, цифрових моделей рельєфу).	Комунальне підприємство "Київський інститут земельних відносин"	2019, 2021	12 350,0	0,0	12 350,0	0,0	7 128,0	0,0	7 128,0	0,0	Виконано	Фінансування передбачено паспортом бюджетної програми на 2021 р.у сумі 10430,1 тис.грн. У 2021 році було заплановано оновлення картографічних матеріалів центральної частини м.Києва. Після проведення відповідних

Найменування заходу	Виконавці заходу	Термін виконання (план/факт)	Обсяги фінансування на 2021 рік, (тис. грн.)			Фактичні обсяги фінансування, за звітний період (тис. грн.)			Інформація про виконання заходу	Причини невиконання
			Усього	у тому числі: за джерелами:		Усього	у тому числі: за джерелами:			
			Державний бюджет	Бюджет м.Києва	інші джерела	Державний бюджет	Бюджет м.Києва	інші джерела		
										процедур, які передбачені Законом України "Про публічні закупівлі" від 25.12.2015 р.№ 922-VIII, КП КІЗВ уклало договір з ТОВ "Авіаційний розрахунковий центр" про надання послуг №25052021 від 25.05.2021 р. Проведено закупівлю послуг. КП КІЗВ отримало від ТОВ "Авіаційний розрахунковий центр" матеріали аерофотознімання відповідно до акту приймання-передачі наданих послуг/етапу послуг від 16.09.2021 №1. Виконано цифрове аерофотознімання території м.Києва для створення

Найменування заходу	Виконавці заходу	Термін виконання (план/факт)	Обсяги фінансування на 2021 рік, (тис. грн.)				Фактичні обсяги фінансування, за звітний період (тис. грн.)				Інформація про виконання заходу	Причини невиконання		
			Усього	у тому числі: за джерелами:			Усього	у тому числі: за джерелами:						
				Державний бюджет	Бюджет м.Києва	інші джерела		Державний бюджет	Бюджет м.Києва	інші джерела				
2.2. Забезпечення координатної та контролю за ходом виконання робіт з цифрового аерофотознімання території м. Києва, для створення: цифрових ортофотопланів (Гге Orthphoto) масштабу 1:500; 3D моделей будівель, цифрових моделей рельєфу.	Комунальне підприємство "Київський інститут земельних відносин"	2019, 2021	606,4	0,0	606,4	0,0	0,0	0,0	0,0	0,0	0,0	0,0	Виконано	цифрових ортофотопланів (Гге Orthphoto) масштабу 1:500, цифрових моделей рельєфу. Фактичне фінансування здійснено у сумі 7128,0 тис.грн.
2.3. Підтримка та розвиток міської геодезичної мережі.	Комунальне підприємство "Київський інститут земельних відносин"	2019, 2020, 2021	128,0	0,0	128,0	0,0	0,0	85,2	0,0	85,2	0,0	0,0	Виконано	
3. Напрямок діяльності. Розроблення проекту землеустрою щодо встановлення меж м. Києва			0,0	0,0	0,0	0,0	0,0	0,0	0,0	0,0	0,0	0,0		
3.1. Розробка проекту землеустрою щодо встановлення (зміни) меж м. Києва	Комунальне підприємство "Київський інститут земельних відносин"	2019, 2020	0,0	0,0	0,0	0,0	0,0	0,0	0,0	0,0	0,0	0,0	Виконано	

Найменування заходу	Виконавці заходу	Термін виконання (план/факт)	Обсяги фінансування на 2021 рік, (тис. грн.)				Фактичні обсяги фінансування, за звітний період (тис. грн)				Інформація про виконання заходу	Причини невиконання	
			Усього	у тому числі: за джерелами:			Усього	у тому числі: за джерелами:					
				Державний бюджет	Бюджет м. Києва	інші джерела		Державний бюджет	Бюджет м. Києва	інші джерела			
4. Розроблення землевпорядної документації в м. Києві.	відносин"		3 795,0	0,0	3 795,0	0,0	0,0	0,0	0,0	0,0			
4.1. Розробка планів земельно-господарського устрою окремих територій міста.	Комунальне підприємство "Київський інститут земельних відносин"	2020, 2021	3 795,0	0,0	3 795,0	0,0	0,0	0,0	0,0	0,0	Виконано		
5. Напрямок діяльності. Стимулювання ефективного використання земель, оформлення права користування земельними ділянками, оренді відносини, удосконалення функціонування ринку земель			5 365,0	0,0	5 365,0	0,0	0,0	0,0	0,0	0,0			
5.1. Комплекс робіт з експертної грошової оцінки та з розробки містобудівної документації для підготовки ділянок до продажу. Нормативно-методичне й технічне забезпечення формування ринку землі.	Комунальне підприємство "Київський інститут земельних відносин"	2019, 2020, 2021	3 365,0	0,0	3 365,0	0,0	0,0	0,0	0,0	0,0	Виконано		
5.3. Розробка нормативної грошової оцінки земель м. Києва. Уточнення схеми впливу локальних коефіцієнтів у розрізі економіко-планувальних зон.	Комунальне підприємство "Київський інститут земельних відносин"	2019	0,0	0,0	0,0	0,0	0,0	0,0	0,0	0,0	Виконано		
5.4. Заходи з відчуження для суспільних потреб земельних ділянок (проведення експертної грошової оцінки).	Комунальне підприємство "Київський інститут земельних відносин"	2019, 2020, 2021	2 000,0	0,0	2 000,0	0,0	0,0	59,8	0,0	59,8	0,0	Виконано	

Найменування заходу	Виконавці заходу	Термін виконання (план/факт)	Обсяги фінансування на 2021 рік, (тис. грн.)				Фактичні обсяги фінансування, за звітний період (тис. грн)				Інформація про виконання заходу	Причини невиконання
			Усього	у тому числі: за джерелами:			Усього	у тому числі: за джерелами:				
			державний бюджет	бюджет м. Києва	інші джерела	Усього	державний бюджет	бюджет м. Києва	інші джерела			
6. Напрямок діяльності. Удосконалення нормативно-правового забезпечення регулювання земельних відносин, підвищення ефективності використання земель.			100,0	0,0	100,0	0,0	0,0	0,0	0,0			
6.1. Виконання науково-дослідних робіт, пов'язаних з реалізацією Програми.	Комунальне підприємство "Київський інститут земельних відносин"	2019, 2020, 2021	100,0	0,0	100,0	0,0	0,0	0,0	0,0	Виконано		
ВСЬОГО ЗА ЗАВДАННЯМИ:			35 594,4	0,0	35 594,4	0,0	210 237,6	0,0	210 237,6			
У ТОМУ ЧИСЛІ КІЛЬКІСТЬ ЗАХОДІВ												
- запланованих 14												
- виконаних 14												
Завдання: 3.1. Розробка проекту землеустрою щодо встановлення (зміни) меж м. Києва												
Завдання: 2.3 Удосконалення контролю у сфері земельних відносин та будівництва												
7. Напрямок діяльності. Удосконалення контролю у сфері земельних відносин.			1 200,0	0,0	1 200,0	0,0	239,4	0,0	239,4			
7.1. Вишукувальні роботи при здійсненні моніторингу земель та контролю за їх використанням і охороною.	Комунальне підприємство "Київський інститут земельних відносин"	2019, 2020, 2021	1 200,0	0,0	1 200,0	0,0	239,4	0,0	239,4	Виконано		
ВСЬОГО ЗА ЗАВДАННЯМИ:			1 200,0	0,0	1 200,0	0,0	239,4	0,0	239,4			
У ТОМУ ЧИСЛІ КІЛЬКІСТЬ ЗАХОДІВ												
- запланованих 1												
- виконаних 1												
РАЗОМ ЗА ПРОГРАМОЮ			36 794,4	0,0	36 794,4	0,0	210 477,0	0,0	210 477,0			

Найменування заходу	Виконавці заходу	Термін виконання (план/факт)	Обсяги фінансування на 2021 рік, (тис. грн.)				Фактичні обсяги фінансування, за звітний період (тис. грн)				Інформація про виконання заходу	Причини невиконання	
			Усього	У тому числі: за джерелами:			Усього	У тому числі: за джерелами:					
				Державний бюджет	бюджет м. Києва	інші джерела		Державний бюджет	бюджет м. Києва	інші джерела			

3. Аналіз виконання за видатками в цілому

тис.грн

Заплановані бюджетні асигнування на 2021 рік з урахуванням змін				Проведені видатки за звітний період				Відхилення				
Усього	загальний фонд	спеціальний фонд	Усього	Усього			Усього	Усього			загальний фонд	спеціальний фонд
				Державний бюджет	бюджет м. Києва	інші джерела		Державний бюджет	бюджет м. Києва	інші джерела		
228 940,0	228 280,0	660,0	210 477,0	209 945,1	531,9	18 463,0	18 334,9	128,1				


Відповідальний виконавець

Директор Департаменту
(посада)



Валентина ПЕЛИХ
(власне ім'я та прізвище)

Перший заступник директора Департаменту
(посада)



Віктор ДВОРНИКОВ
(власне ім'я та прізвище)

Заступник директора Департаменту
(посада)



Вадим ШЕЙКО
(власне ім'я та прізвище)

Заступник директора Департаменту – начальник управління землеустрою
(посада)



Олександр ПИВОВАРОВ
(власне ім'я та прізвище)

Заступник директора Департаменту – начальника юридичного управління
(посада)



Марія ДЕГТЯРЕНКО
(власне ім'я та прізвище)

Начальник відділу фінансового забезпечення, бухгалтерського обліку та звітності – головний бухгалтер
(посада)



Оксана ШОВКАНЬ
(власне ім'я та прізвище)

Начальник управління ринку земель
(посада)



Наталія ПАНЧЕНКО
(власне ім'я та прізвище)

Начальник відділу міського земельного кадастру
(посада)




Олег БОЙЧЕНКО
(власне ім'я та прізвище)

Начальник відділу державної рестрації речових прав та обтяжень
(посада)



Олексій КОЛЯДЕНКО
(власне ім'я та прізвище)

Начальник відділу продажу
(посада)



Юлія БАРАНЧУК
(власне ім'я та прізвище)

Звіт про виконання результативних показників

Міська цільова програма використання та охорони земель міста Києва на 2019-2021 роки

за 2021, рік

Назва заходу	Група результативних показників	Назва результативного показника	Одиниця виміру	Значення показника		Відхилення фактичного значення від планового («+» або «-»)	Причини невиконання
				план	факт		
Завдання 1.1 Реформування земельно-господарського устрою території міста							
Завдання 1.1 Реформування земельно-господарського устрою території міста							
1. Напрямок діяльності. Інвентаризація земель міста, організація землеустрою та ведення міського земельного кадастру	Показники витрат	Витрати на розробку технічної документації із землеустрою щодо інвентаризації земель та наповнення Державного та міського земельного кадастру	тис. грн	180299,1	180299,1		
	Показники продукту	Площа земель, для яких розроблена технічна документація із землеустрою, проведена інвентаризація та які внесені до Державного та міського земельного кадастру.	га	8221	8221		
Напрямок 1. Напрямок діяльності. Інвентаризація земель міста, організація землеустрою та ведення міського земельного кадастру							
1.1. Розробка технічної документації із землеустрою щодо інвентаризації земель та наповнення Державного і міського земельного кадастру.	Показники ефективності	Середня вартість розробки технічної документації із землеустрою	тис. грн / га	21,93	21,93		
	Показники якості	Частка земель, які охоплені інвентаризацією та внесені до Державного та міського земельного кадастру	%	100			
1.2. Рестрація усіх сформованих земельних ділянок комунальної власності в межах міста Києва в	Показники витрат	Витрати на рестрацію сформованих земельних ділянок комунальної	тис. грн	безкоштовно			1. Фінансування не передбачено бюджетом м.Києва на 2021 р.

Назва заходу	Група результативних показників	Назва результативного показника	Одиниця виміру	Значення показника		Відхилення фактичного значення від планового («+» або «-»)	Причини невиконання
				план	факт		
реєстрі речових прав на нерухоме майно		власності в межах міста Києва в Реєстрі речових прав на нерухоме майно.					
	Показники продукту	Земельні ділянки комунальної власності в межах міста Києва, що зареєстровані в Реєстрі речових прав на нерухоме майно.	од.		33	33	1. Фінансування не передбачено бюджетом м.Києва на 2021 р.
	Показники ефективності	Середня вартість реєстрації земельних ділянок комунальної власності в межах міста Києва в Державному реєстрі речових прав на нерухоме майно	тис. грн		безкоштовно		1. Фінансування не передбачено бюджетом м.Києва на 2021 р.
	Показники якості	Питома вага земельних ділянок комунальної власності в межах міста Києва, що зареєстровані в Державному реєстрі речових прав на нерухоме майно	%				1. Фінансування не передбачено бюджетом м.Києва на 2021 р.
1.3. Утримання та розвиток міського земельного кадастру, створення автоматизованої інформаційної системи обліку та управління земельними ресурсами територіальної громади (АІС ОУЗР).	Показники витрат	Витрати на утримання та розвиток міського земельного кадастру	тис. грн	9800	10375,5	575,5	1. Економія за рахунок інтенсивності праці
	Показники продукту	Міській земельний кадастр	од.	1	1	0	
	Показники ефективності	Середня вартість утримання міського земельного кадастру	тис. грн	9800	10375,5	575,5	
	Показники якості	Рівень освоєння видатків на утримання міського земельного кадастру	%	100	100	0	
1.4. Облаштування репозиторію	Показники витрат	Витрати на облаштування	тис. грн	2950	11335,6	8385,6	1. Фінансування передбачено

Назва заходу	Група результативних показників	Назва результативного показника	Одиниця виміру	Значення показника		Відхилення фактичного значення від планового («+» або «-»)	Причини невиконання
				план	факт		
кадастрових справ		репозиторію кадастрових справ					паспортом бюджетної програми на 2021 р.у сумі 11471,8 тис.грн.
	Показники продукту	Репозиторій кадастрових справ	од.	1	1	0	
	Показники ефективності	Середня вартість обласнування репозитарію кадастрових справ	тис. грн	2950	11335,6	8385,6	1. Фінансування передбачено паспортом бюджетної програми на 2021 р.у сумі 11471,8 тис.грн.
	Показники якості	Рівень готовності репозиторію кадастрових справ	%	100	100	0	
1.5. Побудова інформаційно-аналітичного порталу для інформування громади міста Києва про заходи і хід виконання земельної реформи в місті Київ та залучення громадськості у прийнятті рішень і щодо використання земельних ресурсів міста.	Показники витрат	Витрати на побудову інформаційно-аналітичного порталу для інформування громади міста Києва про заходи і хід виконання земельної реформи в місті Київ та залучення громадськості у прийнятті рішень і щодо використання земельних ресурсів міста.	тис. грн	500	422,5	-77,5	1. Фінансування передбачено паспортом бюджетної програми на 2021 р.у сумі 422,9 тис.грн. Економія за рахунок інтенсивності праці.
	Показники продукту	Інформаційно-аналітичний портал для інформування громади міста Києва про заходи і хід виконання земельної реформи в місті Київ та залучення громадськості у прийнятті рішень і щодо використання земельних ресурсів міста	од.	1	1	0	
	Показники ефективності	Середня вартість побудови інформаційно-аналітичного порталу для інформування громади міста Києва про заходи і хід виконання земельної	тис. грн	500	422,5	-77,5	1. Фінансування передбачено паспортом бюджетної програми на 2021 р.у сумі 422,9 тис.грн. Економія за рахунок інтенсивності праці.

Назва заходу	Група результативних показників	Назва результативного показника	Одиниця виміру	Значення показника		Відхилення фактичного значення від планового («+» або «-»)	Причини невиконання
				план	факт		
	Показники якості	реформи в місті Київ та залучення громадськості у прийнятті рішень і щодо використання земельних ресурсів міста	%	100	100	0	
		Рівень готовності інформаційно-аналітичного порталу для інформування громади міста Києва про заходи і хід виконання земельної реформи в місті Київ та залучення громадськості у прийнятті рішень і щодо використання земельних ресурсів міста					

Напрямок 2. Напрямок діяльності. Топографо-геодезичне забезпечення ведення земельного та інших кадастрів.

2.1. Оновлення картографічних матеріалів масштабу 1:2000 - 1:500. Цифрове аерофотознімання території м. Києва, для створення: цифрових ортофотопланів (Type Orthophoto) масштабу 1:500; 3D моделей будівель, цифрових моделей рельєфу).	Показники витрат	Витрати на оновлення картографічних матеріалів масштабу 1:2000 - 1:500; цифрове аерофотознімання території м. Києва для створення: цифрових ортофотопланів (Type Orthophoto) масштабу 1:500; 3D моделей будівель, цифрових моделей рельєфу).	тис. грн	12350	7128	-5222	1. У 2021 році виконано цифрове аерофотознімання території м. Києва для створення цифрових ортофотопланів (Type Orthophoto) масштабу 1:500, цифрових моделей рельєфу.
	Показники продукту	Площа земельних ділянок, щодо яких оновлено картографічні матеріали масштабу 1:2000 - 1:500, проведено цифрове аерофотознімання території м. Києва для створення: цифрових	тис. га	41,8	41,8	0,0	

Назва заходу	Група результативних показників	Назва результативного показника	Одиниця виміру	Значення показника		Відхилення фактичного значення від планового («+» або «-»)	Причини невиконання
				план	факт		
	Показники ефективності	Середня вартість оновлення картографічних матеріалів масштабу 1:2000 – 1:500; цифрового аерофотознімання території м. Києва, для створення: цифрових ортофотопланів (Гісе Ортоphoto) масштабу 1:500; 3D моделей будівель, цифрових моделей рельєфу)	тис. грн / га	295,5	170,5	-125,0	1. Економія за рахунок проведення процедури закупівлі. У 2021 році виконано цифрове аерофотознімання території м. Києва для створення цифрових ортофотопланів (Гісе Ортоphoto) масштабу 1:500, цифрових моделей рельєфу.
	Показники якості	Питома вага земель м. Києва, щодо яких оновлено картографічні матеріали масштабу 1:2000 - 1:500 та проведено цифрове аерофотознімання території м. Києва для створення: цифрових ортофотопланів (Гісе Ортоphoto) масштабу 1:500; 3D моделей будівель, цифрових моделей рельєфу)	%	50	50	0	
2.2. Забезпечення координації та контролю за ходом виконання робіт з цифрового аерофотознімання території м. Києва, для створення: цифрових ортофотопланів (Гісе Ортоphoto) масштабу 1:500; 3D моделей	Показники витрат	Витрати на забезпечення координації та контролю за ходом виконання робіт з цифрового аерофотознімання території м. Києва, для створення: цифрових	тис. грн	606,4	0	-606,4	1. Виконано в межах фінансування. Фінансування не передбачено пастортом бюджетної програми на 2021 р.

Назва заходу	Група результативних показників	Назва результативного показника	Одиниця виміру	Значення показника		Відхилення фактичного значення від планового («+» або «-»)	Причини невиконання
				план	факт		
будівель, цифрових моделей рельєфу.		ортофотопланів (True Orthophoto) масштабу 1:500; 3D моделей будівель, цифрових моделей рельєфу.					
	Показники продукту	Площа земель щодо яких здійснено контроль якості виконання робіт з цифрового аерофотознімання території м. Києва, для створення: цифрових ортофотопланів (True Orthophoto) масштабу 1:500; 3D моделей будівель, цифрових моделей рельєфу.	тис. га	41,8	0	-41,8	1. Виконано в межах фінансування. Фінансування не передбачено паспортом бюджетної програми на 2021 р.
	Показники ефективності	Середня вартість заходів з контролю якості виконання робіт з цифрового аерофотознімання території м. Києва, для створення: цифрових ортофотопланів (True Orthophoto) масштабу 1:500; 3D моделей будівель, цифрових моделей рельєфу.	тис. грн / га	14,5	0	-14,5	1. Виконано в межах фінансування. Фінансування не передбачено паспортом бюджетної програми на 2021 р.
	Показники якості	Питома вага земель щодо яких здійснено контроль якості виконання робіт з цифрового аерофотознімання території м. Києва, для створення: цифрових ортофотопланів (True Orthophoto) масштабу 1:500; 3D моделей будівель, цифрових моделей рельєфу.	%	50	0	-50	1. Виконано в межах фінансування. Фінансування не передбачено паспортом бюджетної програми на 2021 р.

Назва заходу	Група результативних показників	Назва результативного показника	Одиниця виміру	Значення показника		Відхилення фактичного значення від планового («+» або «->»)	Причини невиконання
				план	факт		
2.3. Підтримка та розвиток міської геодезичної мережі.	Показники витрат	Витрати на підтримку та розвиток міської геодезичної мережі	тис. грн	128	85,2	-42,8	1. Економія за рахунок інтенсивності праці
	Показники продукту	Кількість пунктів міської геодезичної мережі	од.	549	549	0	
	Показники ефективності	Середня вартість підтримки пунктів міської геодезичної мережі	тис. грн	0,233	0,155	-0,078	1. Економія за рахунок інтенсивності праці
	Показники якості	Рівень підтримки пунктів міської геодезичної мережі	%	100	100	0	

Напрямок 3. Напрямок діяльності. Розроблення проекту землеустрою щодо встановлення меж м. Києва

3.1. Розробка проекту землеустрою щодо встановлення (зміни) меж м. Києва	Показники витрат	Витрати на розробку проекту землеустрою щодо встановлення (зміни) меж м. Києва.	тис. грн		0		
	Показники продукту	Кількість проектів землеустрою щодо встановлення (зміни) меж м. Києва	од.		1		
	Показники ефективності	Середня вартість розробки проекту землеустрою щодо встановлення (зміни) меж м. Києва	тис. грн		0		
	Показники якості	Рівень готовності проекту землеустрою щодо встановлення (зміни) меж м. Києва	%		100		

Напрямок 4. Розроблення земельного порядку документації в м. Києві.

4.1. Розробка планів земельно-господарського устрою окремих територій міста.	Показники витрат	Витрати на розробку планів земельно-господарського устрою окремих територій міста	тис. грн	3795	0	-3795	1. Виконано в межах фінансування. Фінансування не передбачено паспортом бюджетної програми на 2021 р.
	Показники	Кількість планів	од.	55	0	-55	1. Виконано в межах фінансування.

Назва заходу	Група результативних показників	Назва результативного показника	Одиниця виміру	Значення показника		Відхилення фактичного значення від планового («+» або «-»)	Причини невиконання
				план	факт		
	продукту	земельно-господарського устрою окремих територій міста					Фінансування не передбачено паспортом бюджетної програми на 2021 р.
	Показники ефективності	Середня вартість розробки планів земельно-господарського устрою окремих територій міста	тис. грн	68,5	0	-68,5	1. Виконано в межах фінансування. Фінансування не передбачено паспортом бюджетної програми на 2021 р.
	Показники якості	Рівень готовності планів земельно-господарського устрою окремих територій міста	%	100	0	-100	1. Виконано в межах фінансування. Фінансування не передбачено паспортом бюджетної програми на 2021 р.
Напряма 5. Напряма діяльності. Стимулювання ефективного використання земель, оформлення права користування земельними ділянками, оренді відносини, удосконалення функціонування ринку земель							
5.1. Комплекс робіт з експертної грошової оцінки та з розробки містобудівної документації для підготовки ділянок до продажу. Нормативно-методичне й технічне забезпечення формування ринку землі.	Показники витрат	Витрати на виконання комплексу робіт з підготовки ділянок до продажу;	тис. грн	3365	531,9	-2833,1	1. За 2021 рік розроблено 27 звітів з експертної грошової оцінки земельних ділянок на загальну площу 13,5475 га, з них: підготовлено документаций під прямий продаж (випул) - 20 земельних ділянок площею 12,4364 га ; підготовлено документаций для проведення земельних аукціонів – 7 земельних ділянок площею 1,1111 га.
	Показники продукту	Площа проданих земельних ділянок комунальної власності	га	7	14	7	1. У 2021 році було укладено 21 договір купівлі-продажу земельних ділянок (21 земельна ділянка) площею 13,1857 га на загальну суму 384 764,6 тис. грн. З них у 2021 році було продано 3 земельні ділянки площею 0,8017 га на земельних торгах (аукціонах) на загальну суму 28031,4тис.грн.
	Показники ефективності	Середня вартість комплексу робіт з підготовки проданих земельних ділянок комунальної власності	тис. грн / га	480,7	38,0	-442,7	
	Показники якості	Динаміка збільшення площі проданих	%	107,7	950,05	842,35	

Назва заходу	Група результативних показників	Назва результативного показника	Одиниця виміру	Значення показника		Відхилення фактичного значення від планового («+» або «-»)	Причини невиконання
				план	факт		
5.3. Розробка нормативної грошової оцінки земель м. Києва. Уточнення схеми впливу локальних коефіцієнтів у розрізі економіко-планувальних зон.	Показники витрат	земельних ділянок комунальної власності	тис. грн		0		
	Показники продукту	Нормативна грошова оцінка земель м. Києва та уточнена схема впливу локальних коефіцієнтів у розрізі економіко-планувальних зон.	од.		1		
	Показники ефективності	Середня вартість розробки нормативної грошової оцінки земель м. Києва та уточнення схеми впливу локальних коефіцієнтів у розрізі економіко-планувальних зон	тис. грн		0		
	Показники якості	Рівень готовності нормативної грошової оцінки земель м. Києва та уточненої схеми впливу локальних коефіцієнтів у розрізі економіко-планувальних зон	%		100		
5.4. Заходи з відчуження для суспільних потреб земельних ділянок (проведення експертної грошової оцінки).	Показники витрат	Витрати на проведення заходів з відчуження для суспільних потреб земельних ділянок (проведення експертної грошової оцінки).	тис. грн	2000	59,8	-1940,2	

Назва заходу	Група результативних показників	Назва результативного показника	Одиниця виміру	Значення показника		Відхилення фактичного значення від планового («+» або «-»)	Причини невиконання
				план	факт		
	Показники продукту	Кількість земельних ділянок щодо яких проведено заходи з відчуження для суспільних потреб земельних ділянок (проведено експертну грошову оцінку)	од.	30	3	-27	
	Показники ефективності	Середня вартість заходів з відчуження для суспільних потреб земельних ділянок (проведення експертної грошової оцінки)	тис. грн	20	19,93	-0,07	
	Показники якості	Динаміка кількості земельних ділянок щодо яких проведено заходи з відчуження для суспільних потреб (проведено експертну грошову оцінку)	%	100	100	0	
Напрямок 6. Напрямок діяльності. Удосконалення нормативно-правового забезпечення регулювання земельних відносин, підвищення ефективності використання земель.							
6.1. Виконання науково-дослідних робіт, пов'язаних з реалізацією Програми.	Показники витрат	Витрати на виконання науково-дослідних робіт, пов'язаних з реалізацією Програми	тис. грн	100	0	-100	1. Виконано в межах фінансування. Фінансування не передбачено паспортом бюджетної програми на 2021 р.
	Показники продукту	Кількість виконаних науково-дослідних робіт, пов'язаних з реалізацією Програми	од.	1	0	-1	1. Виконано в межах фінансування. Фінансування не передбачено паспортом бюджетної програми на 2021 р.
	Показники ефективності	Середня вартість виконаних науково-дослідних робіт, пов'язаних з реалізацією Програми	тис. грн	100	0	-100	1. Виконано в межах фінансування. Фінансування не передбачено паспортом бюджетної програми на 2021 р.
	Показники якості	Динаміка кількості виконаних науково-дослідних робіт, пов'язаних з реалізацією Програми	%	100	0	-100	1. Виконано в межах фінансування. Фінансування не передбачено паспортом бюджетної програми на 2021 р.

Назва заходу	Група результативних показників	Назва результативного показника	Одиниця виміру	Значення показника		Відхилення фактичного значення від планового («+» або «-»)	Причини невиконання
				план	факт		
Завдання 2.3. Удосконалення контролю у сфері земельних відносин та будівництва							
Напрямок 7. Напрямок діяльності. Удосконалення контролю у сфері земельних відносин.							
7.1. Вишукувальні роботи при здійсненні моніторингу земель та контролю за їх використанням і охороною.	Показники витрат	Витрати на вишукувальні роботи при здійсненні моніторингу земель та контролю за їх використанням і охороною.	тис. грн	1200	239,4	-960,6	1. За 2021 рік виконано вишукувальні роботи з визначенням меж фактичного користування земельних ділянок та підготовлені матеріали топографо-геодезичних робіт на 23,2179 га відповідно до 27 наданих завдань від Замовника на запити правоохоронних органів на території міста Києва
	Показники продукту	Площа земельних ділянок, щодо яких проведено вишукувальні роботи при здійсненні моніторингу земель та контролю за їх використанням і охороною	га	80	23,2	-56,8	1. За 2021 рік виконано вишукувальні роботи з визначенням меж фактичного користування земельних ділянок та підготовлені матеріали топографо-геодезичних робіт на 23,2179 га відповідно до 27 наданих завдань від Замовника на запити правоохоронних органів на території міста Києва
	Показники ефективності	Середня вартість вишукувальних робіт при здійсненні моніторингу земель та контролю за їх використанням і охороною	тис. грн / га	15	10,3	-4,7	1. Економія за рахунок інтенсивності праці
<p>Кількість виконаних результативних показників – 59</p> <p>Кількість невиконаних результативних показників – 0</p> <p>Відсоток виконання результативних показників – 100,00</p>							

Відповідальний виконавець

Директор Департаменту

(посада)




(підпис)

Валентина ПЕЛИХ

(власне ім'я та прізвище)

Перший заступник директора Департаменту

(посада)



(підпис)

Віктор ДВОРНИКОВ

(власне ім'я та прізвище)

Заступник директора Департаменту

(посада)



(підпис)

Вадим ШЕЙКО

(власне ім'я та прізвище)

Заступник директора Департаменту – начальник управління землеустрою

(посада)




(підпис)

Олександр ПИВОВАРОВ

(власне ім'я та прізвище)

Заступник директора Департаменту – начальника юридичного управління

(посада)



(підпис)

Марія ДЕГТЯРЕНКО

(власне ім'я та прізвище)

Начальник відділу фінансового забезпечення, бухгалтерського обліку та звітності – головний бухгалтер

(посада)




(підпис)

Оксана ШОВКАНЬ

(власне ім'я та прізвище)

Начальник управління ринку земель

(посада)



(підпис)

Наталія ПАНЧЕНКО

(власне ім'я та прізвище)

Начальник відділу міського земельного кадастру

(посада)



(підпис)

Олег БОЙЧЕНКО

(власне ім'я та прізвище)

Начальник відділу державної реєстрації речових прав та обтяжень

(посада)



(підпис)

Олексій КОЛЯДЕНКО

(власне ім'я та прізвище)

Начальник відділу продажу

(посада)



(підпис)

Юлія БАРАНЧУК

(власне ім'я та прізвище)

Звіт

про досягнення індикаторів програми за 2021, рік

Назва програми : Міська цільова програма використання та охорони земель міста Києва на 2019-2021 роки

Назва індикатора програми	Одиниця виміру	Значення індикатора програми		Відхилення фактичного значення від планового («+» або «-»)	Причини недосягнення індикаторів програми
		план	факт		
Динаміка реальних доходів місцевого бюджету від плати за землю	%	101,5	102,7	+1,2	
Частка площі земель міста, які були охоплені інвентаризацією та внесені до міського земельного кадастру (у загальній площі земель міста)	%	100,0	100		Виконано в рамках виділеного фінансування
Площа земельних ділянок міста Києва, зайнятих із порушенням законодавства	га	0	12,7969	+12,7969	Відсутність у Департаменту реальних важелів оперативного впливу на порушників вимог земельного законодавства, а також заходів превентивного характеру
Кількість договорів оренди земельних ділянок , за якими розмір орендної плати менше 3% від нормативної грошової оцінки (станом на кінець року)	однинаць	650	468	-182	Відповідно до статті 288 Податкового кодексу України розмір орендної плати встановлюється у договорі оренди, але річна сума платежу не може бути меншою розміру земельного податку, встановленого для відповідної категорії земельних ділянок на відповідній території. Розміри ставок земельного податку за земельні ділянки у місті Києві встановлені Положенням про плату за землю в місті Києві, яке затверджено рішенням Київської міської ради від 23.06.2011 № 242/5629 «Про встановлення місцевих податків і зборів у м. Києві»
Відношення суми заборгованості зі сплати орендної плати за земельні ділянки (станом на кінець звітного року) до суми фактично сплаченої орендної плати за земельні ділянки (протягом звітного періоду)	%	<10	22,7	+12,7	Адміністрування податків та зборів, порядок контролю за дотриманням вимог податкового законодавства покладено на контролюючі органи (центральний орган виконавчої влади, що реалізує державну податкову політику, його територіальні органи); органами стягнення податкового боргу є виключно контролюючі органи (Податковий кодекс України (ст.ст.40,41). Відповідно до Постанови Кабінету Міністрів України від 16.02.2011 № 106 «Деякі питання ведення обліку податків, зборів, платежів та інших доходів бюджету» ведення обліку платєжів у розрізі платників за кодами бюджетної класифікації здійснюється Державною податковою службою України.
Відношення суми заборгованості зі сплати земельного податку (станом на кінець звітного	%	<10	46,6	+36,6	Адміністрування податків та зборів, порядок контролю за дотриманням вимог податкового законодавства

Назва індикатора програми	Одиниця виміру	Значення індикатора програми		Відхилення фактичного значення від планового («+» або «-»)	Причини неосвоєння індикаторів програми
		план	факт		
періоду) до суми фактично сплаченого земельного податку (протязом звітного періоду)					
<p>Кількість досягнутих індикаторів програми - 6 Кількість недосягнутих індикаторів програми - 0 Відсоток досягнутих індикаторів програми - 100,00</p>					
					<p>покладено на контролюючі органи (центральний орган виконавчої влади, що реалізує державну податкову політику, його територіальні органи); органами стягнення податкового боргу є виключно контролюючі органи (Податковий кодекс України (ст.ст.40,41). Відповідно до Постанови Кабінету Міністрів України від 16.02.2011 № 106 «Деякі питання ведення обліку податків, зборів, платежів та інших доходів бюджету» ведення обліку платежів у резерві платників за кодами бюджетної класифікації здійснюється Державною податковою службою України.</p>

Відповідальний виконавець

Директор Департаменту

(посада)

(підпис)

Валентина ПЕЛИХ

(власне ім'я та прізвище)

Перший заступник директора Департаменту

(посада)

(підпис)

Віктор ДВОРНІКОВ

(власне ім'я та прізвище)

Заступник директора Департаменту

(посада)

(підпис)

Вадим ШЕЙКО

(власне ім'я та прізвище)

Заступник директора Департаменту – начальник управління землеустрою

(посада)

(підпис)

Олександр ПИВОВАРОВ

(власне ім'я та прізвище)

Заступник директора Департаменту – начальника юридичного управління

(посада)

(підпис)

Марія ДЕГТЯРЕНКО

(власне ім'я та прізвище)

Начальник відділу фінансового забезпечення,

бухгалтерського обліку та звітності – ГОЛОВНИЙ

бухгалтер

(посада)

(підпис)

Оксана ШОВКАНЬ

(власне ім'я та прізвище)

Начальник управління ринку земель

(посада)

(підпис)

Наталія ПАНЧЕНКО

(власне ім'я та прізвище)

Начальник відділу міського земельного кадастру

(посада)

(підпис)

Олег ВОЙЧЕНКО

(власне ім'я та прізвище)

Начальник відділу державної реєстрації

речових прав та обтяжень

(посада)

(підпис)

Олексій КОЛЯДЕНКО

(власне ім'я та прізвище)

Начальник відділу продажу

(посада)

(підпис)

Юлія БАРАНЧУК

(власне ім'я та прізвище)

Начальник управління моніторингу використання

земель

(посада)

(підпис)

Ярослав ГОСПОДАРЕНКО

(власне ім'я та прізвище)

В.О. начальника відділу орендних відносин

(посада)

(підпис)

Лілія ПОП

(власне ім'я та прізвище)

**Пояснювальна записка
до звіту про хід виконання**

Міська цільова програма використання та охорони земель міста Києва на 2019-2021

роки

назва міської цільової програми

за 2021, рік

1. Узагальнені результати виконання завдань та заходів програми:

Кількість заходів програми, од.			Відсоток виконаних заходів, %
Всього	Виконаних	Невиконаних	
15	15	0	100,00

1.1. Перелік найбільш вагомих виконаних заходів

- 1.1. Розробка технічної документації із землеустрою щодо інвентаризації земель та наповнення Державного і міського земельного кадастру.
- 1.4. Облаштування репозиторію кадастрових справ
- 1.5. Побудова інформаційно-аналітичного порталу для інформування громади міста Києва про заходи і хід виконання земельної реформи в місті Київ та залучення громадськості у прийняття рішень і щодо використання земельних ресурсів міста.
- 2.3. Підтримка та розвиток міської геодезичної мережі.

2. Оцінка ефективності виконання програми

Результативні показники				Індикатори програми			
Кількість результативних показників, од.			Відсоток виконаних, %	Кількість індикаторів програми, од.			Відсоток досягнутих, %
Всього	Виконано	Невиконано		Всього	Досягнуто	Недосягнуто	
59	59	0	100	6	6	0	100

Враховуючи, що фінансування заходів у 2019-2020 роках здійснювалось в обсягах, менших ніж передбачено Програмою, КП КІЗВ здійснює заходи Програми у 2021 році, які не були профінансовані у 2019-2020 роках. Виконання та фінансування заходів Програми здійснюється в межах сум відповідно до затверджених паспортів програм місцевого бюджету на 2021 рік.

За інформацією про виконання програми за 2021 рік, наданою від КП КІЗВ:

Захід програми 1.1. «Розробка технічної документації із землеустрою щодо інвентаризації земель та наповнення Державного і міського земельного кадастру» передбачає виконання трьох етапів: обстежувальні роботи (збір та аналіз вихідних даних для проведення інвентаризації земель); топографо-геодезичні роботи; проектно-вишукувальні роботи, складання і оформлення технічної документації із землеустрою щодо інвентаризації земель відповідно до вимог законодавства, внесення до ДЗК та МЗК - 8221 га (100 % від загальної площі виконання робіт на 2021 рік). Виконано в межах асигнувань передбачених бюджетом м. Києва на 2021 рік. За 2021 рік виконано: -обстежувальні роботи (збір та аналіз вихідних даних для проведення інвентаризації земель) - 8221 га (100 % від загальної площі виконання робіт на 2021 рік); -топографо-геодезичні роботи - 8221 га (100 % від загальної площі виконання робіт на 2021 рік); - проектно-вишукувальні роботи, складання і оформлення технічної документації із землеустрою щодо інвентаризації земель відповідно до вимог законодавства, внесення до ДЗК та МЗК - 8221 га (100 % від загальної площі виконання робіт на 2021 рік).

Захід програми 1.3. «Утримання та розвиток міського земельного кадастру, створення автоматизованої інформаційної системи обліку та управління земельними ресурсами територіальної громади (АІС ОУЗР)».

За 2021 рік виконано:

- створення та підтримка умов щодо збереження та захисту інформації в АІС ОУЗР - на 100 %;
- тестування АІС ОУЗР-на 100 %;
- вжиття заходів щодо введення в дослідну експлуатацію АІС ОУЗР з КСЗІ -на 100 %;
- навчання персоналу Департаменту земельних ресурсів -на 100 %;
- введення в промислову експлуатацію АІЗ ОУЗР -на 100 %;
- утримання та розвиток міського земельного кадастру- на 100 %.

Захід програми 1.4. «Облаштування репозиторію кадастрових справ» (розробка автоматизованої системи управління репозитарієм (далі – АСУР))

За 2021 рік виконано:

- розробка програмного забезпечення та робочої документації АСУР - на 100%;
- проведення попередніх випробувань АСУР - на 100%;
- виявлення та виправлення недоліків на момент отримання сертифікату - на 100%;
- створення та підтримка умов щодо збереження та захисту інформації в АСУР, отримано сертифікат (атестат) відповідності АСУР вимогам нормативних документів із технічного захисту інформації- на 100%;
- дослідна експлуатація АСУР- на 100%;
- складання експлуатаційної документації- на 100%;
- здійснюється введення в промислову експлуатацію АСУР та навчання співробітників сектору збереження документації з землеустрою.

Захід програми 1.5. «Побудова інформаційно-аналітичного порталу для інформування громади міста Києва про заходи і хід виконання земельної реформи в місті Києві та залучення громадськості до прийняття рішень щодо використання земельних ресурсів міста»

За 2021 рік виконано:

- дослідна експлуатація ІАП - на 100%;
- впровадження ІАП - на 100%.

Захід програми 2.1. «Оновлення картографічних матеріалів масштабу 1:200 -1:500 цифрове аерофотознімання території м. Києва для створення цифрових ортофотопланів масштабу 1:500, 3D моделей будівель, цифрових моделей рельєфу»

У 2021 році було заплановано оновлення картографічних матеріалів центральної частини м. Києва. Після проведення відповідних процедур, які передбачені Законом України "Про публічні закупівлі" від 25.12.2015 р. № 922-VIII, КП КІЗВ уклало договір з ТОВ "Авіаційний розрахунковий центр" про надання послуг №25052021 від 25.05.2021 р. Проведено закупівлю послуг. КП КІЗВ отримало від ТОВ "Авіаційний розрахунковий центр" матеріали аерофотознімання відповідно до акту приймання-передачі наданих послуг/етапу послуг від 16.09.2021 №1. У 2021 році виконано цифрове аерофотознімання території м. Києва для створення цифрових ортофотопланів (True Orthophoto) масштабу 1:500, цифрових моделей рельєфу.

Захід програми 2.3. «Підтримка та розвиток міської геодезичної мережі»

За 2021 рік виконано:

- моніторинг геодезичних пунктів МГМ – 549 шт.

Захід програми 5.1. «Комплекс робіт з експертної грошової оцінки та з розробки містобудівної документації для підготовки ділянок до продажу та нормативно-методичного й технічного забезпечення формування ринку землі».

За 2021 рік розроблено 27 звітів з експертної грошової оцінки земельних ділянок на загальну площу 13,5475 га, з них: підготовлено документацій під прямий продаж (викуп) - 20 земельних ділянок площею 12,4364 га; підготовлено документацій для проведення земельних аукціонів – 7 земельних ділянок площею 1,1111 га. У 2021 році було укладено 21 договір купівлі-продажу земельних ділянок (21 земельна ділянка) площею 13,1857 га на загальну суму 384 764,6 тис. грн. З них у 2021 році було продано 3 земельні ділянки площею 0,8017 га на земельних торгах (аукціонах) на загальну суму 28 031,4 тис. грн.

Захід програми 5.3. «Розробка нормативної грошової оцінки земель м. Києва. Уточнення схеми впливу локальних коефіцієнтів у розрізі економіко-планувальних зон». Виконано в межах асигнувань передбачених бюджетом м. Києва.

Розроблено технічну документацію із нормативної грошової оцінки земель міста Києва. Технічна документація пройшла державну експертизу в Держгеокадастрі України та затверджена на пленарному засіданні II сесії Київської міської ради IX скликання рішенням від 08.07.2021 за № 1589/1630.

Захід програми 5.4. «Заходи з відчуження для суспільних потреб земельних ділянок (проведення експертної грошової оцінки)»

За 2021 рік проведено експертну грошову оцінку для 3-х земельних ділянок.

Захід програми 7.1. «Вишукувальні роботи при здійсненні моніторингу земель та контролю за їх використанням і охороною (за вимогою судів та інших правоохоронних органів)».


За 2021 рік виконано вишукувальні роботи з визначенням меж фактичного користування земельних ділянок та підготовлені матеріали топографо-геодезичних робіт на 23,2179 га.

Відповідальний виконавець

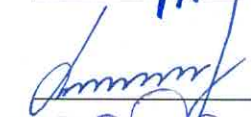
Директор Департаменту


Валентина ПЕЛИХ


Перший заступник директора
Департаменту


Віктор ДВОРНИКОВ


Заступник директора Департаменту


Вадим ШЕЙКО

Заступник директора Департаменту –
начальник управління землеустрою


Олександр ПИВОВАРОВ

Заступник директора Департаменту –
начальника юридичного управління


Марія ДЕГТЯРЕНКО


Начальник відділу фінансового
забезпечення, бухгалтерського обліку
та звітності – головний
бухгалтер


Оксана ШОВКАНЬ

Начальник управління ринку земель


Наталія ПАНЧЕНКО

Начальник відділу міського
земельного кадастру


Олег БОЙЧЕНКО

Начальник відділу державної реєстрації
речових прав та обтяжень


Олексій КОЛЯДЕНКО

Начальник відділу продажу


Юлія БАРАНЧУК